云南省州（市）国土空间总体规划
制图指南（试行）
（调整完善版）

云南省自然资源厅

二〇二四年四月

前　言

为加强对云南省州（市）国土空间总体规划（以下简称“州（市）总规”）图件编制的指导，确保州（市）总规图件编制质量，推进州（市）总规制图标准化、规范化，特制订本指南。

深入贯彻落实习近平新时代中国特色社会主义思想和考察云南重要讲话精神，努力将我省建设成为全国生态文明建设排头兵，坚决扭转湖泊保护治理及耕地保护面临的严峻形势，保护好“高原明珠”和我省的“菜篮子”“米袋子”，我省增加了与坝区耕地保护的有关图件。

本指南在《市级国土空间总体规划制图规范（试行）》的基础上，结合《云南省州（市）国土空间总体规划编制技术指南（试行）（调整完善版）》和《市级国土空间总体规划数据库规范（规划报批版）》，对部分专题图的必选要素和可选要素进行了细化、调整和补充；本指南中“*”为我省增加的特色图件。

当前国土空间规划图件编制尚处于探索实践阶段，后续根据国家相关要求和各州（市）实践经验，适时修订本指南。

本指南由云南省自然资源厅提出并负责解释。

主要起草单位：云南省国土资源规划设计研究院、云南省城乡规划设计研究院、云南云金地科技有限公司、昆明麦普空间科技有限公司。

主要指导人员：赵乔贵、吴先勇、廖晓祥、唐永红、杨建林、胡海鹏、姚俊宏、黎贤强、周丽华、韩宏伟、何鑫、樊兆庆、王晶、张春雨、冯雪、白晓飞、高莉、李芳、彭坤、刘雨松、刘家贤、杨宏瑞、张再羽、王绍春、卢双珍、朱长友、王明、杨红辉、程子烨、杨琼花、杨文礼、周永兴、杨艳茹、黄发梅、翟瑞、鲁茸竹玛、卢文杰

主要起草人员：刘文伟、王宇新、张述清、李晓程、马石林、李永平、李俊君、冯淦、吴冀湘、肖玲、吴俊、尹静、左云瑞、王彦东、杨志华、李海霞、孙静聪、杨明星、周龙进、杨焰、熊波、瞿国寻、廖顺宽、冯敏、兰文达、罗灿培、高莉萱、郭燕亭、吴晓伟、洪超、浮宇涛、李燕、付裕

目 录

1 适用范围 1

2 编制依据 1

3 总则 3

3.1 空间参照系统 3

3.2 图件比例尺 3

3.3 图件种类 4

3.4 图件的合并与拆分 6

3.5 图件与国土空间规划数据库 7

4 一般规定 7

4.1 基础地理要素 7

4.2 注记 8

4.3 图幅配置 10

4.4 图式说明 12

4.5 图纸幅面和图件打印要求 12

4.6 图纸要素 13

5 图件制图要求 15

5.1 州（市）域国土空间用地用海现状图 15

5.2 中心城区国土空间用地用海现状图 17

5.3 州（市）域自然保护地分布图 19

5.4 州（市）域历史文化遗存分布图 20

5.5 州（市）域自然灾害风险分布图 21

5.6 州（市）域国土空间控制线规划图 22
5.7 州（市）域耕地和永久基本农田保护红线图 24
5.8 州（市）域生态保护红线图 24
5.9 州（市）域城镇开发边界图 25
5.10 州（市）区域生态系统保护规划图 25
5.11 州（市）域农（牧）业空间规划图 26
5.12 州（市）域坝区内永久基本农田分布图* 27
5.13 州（市）域历史文化保护线规划图 28
5.14 州（市）域综合交通规划图 30
5.15 州（市）域基础设施规划图 31
5.16 州（市）域国土空间规划分区图 32
5.17 州（市）域生态修复和综合整治规划图 33
5.18 州（市）区域矿产资源规划图 34
5.19 州（市）域造林绿化空间规划图 35
5.20 州（市）域洪涝风险控制线图 36
5.21 中心城区土地使用规划图 36
5.22 中心城区国土空间规划分区图 38
5.23 中心城区坝区内永久基本农田分布图* 40
5.24 中心城区开发强度分区规划图 40
5.25 中心城区控制线规划图 41
5.26 中心城区绿地系统和开敞空间规划图 42
5.27 中心城区公共服务设施体系规划图 43

5.28 中心城区历史文化保护规划图 44
5.29 中心城区道路交通规划图 45
5.30 中心城区市政基础设施规划图 47
5.31 中心城区综合防灾减灾规划图 48
5.32 中心城区地下空间规划图 49
5.33 县级行政区主体功能定位分布图 50
5.34 乡级行政区主体功能定位分布图 51
5.35 区域发展协同示意图 52
5.36 州（市）域国土空间总体格局规划图 53
5.37 州（市）域城镇体系规划图 53
5.38 州（市）域城乡生活圈和公共服务设施规划图 54
5.39 中心城区城市更新规划图 56
附录 1-1：国土空间调查、规划、用途管制用地用海分类 57
附录 1-3：国土空间用地现状分类图式、色标（线状符号、注记） 75
附录 1-4：州（市）域国土空间用地用海现状图图例 78
附录 2-1：中心城区国土空间用地用海现状图图例 79
附录 3-1：自然保护地图式、色标 80
附录 3-2：州（市）域自然保护地分布图图例 81
附录 4-1：历史文化遗存及保护图式、色标 82
附录 4-2：州（市）域历史文化遗存分布图图例 85
附录 5-1：自然灾害风险分布图图式、色标 86
附录 5-2：州（市）域自然灾害风险分布图图例 91

附录 6-1：国土空间控制线规划图图式、色标 92
附录 6-2：州（市）域国土空间控制线规划图图例 93
附录 7-1：州（市）域耕地和永久基本农田保护红线图图示、色标 94
附录 7-2：州（市）域耕地和永久基本农田保护红线图图例 95
附录 8-1：州（市）域生态保护红线图图例 96
附录 9-1：州（市）域城镇开发边界图图例 97
附录 10-1：生态系统保护规划图图式、色标 98
附录 10-2：州（市）域生态系统保护规划图图例 100
附录 11-1：农（牧）业空间规划图图式、色标 101
附录 11-2：州（市）域农（牧）业空间规划图图例 103
附录 12-1：坝区内永久基本农田分布图图式、色标* 104
附录 12-2：州（市）域坝区内永久基本农田分布图图例* 105
附录 13-1：州（市）域历史文化保护线规划图图例 106
附录 14-1：交通规划图图式、色标 107
附录 14-2：州（市）域综合交通规划图图例 112
附录 15-1：公共服务、基础设施及综合防灾减灾规划图图式、色标 113
附录 15-2：州（市）域基础设施规划图图例 124
附录 16-1：国土空间规划分区图图式、色标 125
附录 16-2：州（市）域国土空间规划分区图图例 127
附录 17-1：生态修复和综合整治规划图图式、色标 128
附录 17-2：州（市）区域生态修复和综合整治规划图图例 129
附录 18-1：矿产资源规划图图式、色标 130

附录 18-2：州（市）域矿产资源规划图图例 134
附录 19-1：造林绿化空间规划图图式、色标 135
附录 19-2：州（市）域造林绿化空间规划图图例 136
附录 20-1：洪涝风险控制线图式、色标 137
附录 20-2：州（市）域洪涝控制线图图例 138
附录 21-1：中心城区土地使用规划图图例 139
附录 21-2：中心城区土地使用规划图图例 153
附录 22-1：中心城区国土空间规划分区图图例 154
附录 23-1：中心城区坝区内永久基本农田分布图图例* 155
附录 24-1：中心城区开发强度分区规划图图式、色标 156
附录 24-2：中心城区开发强度分区规划图图例 160
附录 25-1：中心城区控制线规划图图式、色标 161
附录 25-2：中心城区控制线规划图图例 162
附录 26-1：中心城区绿地系统和开敞空间规划图图式、色标 163
附录 27-1：商业服务业设施规划图图式、色标 166
附录 27-2：中心城区公共服务设施体系规划图图例 167
附录 28-1：中心城区历史文化保护规划图图例 168
附录 29-1：中心城区道路交通规划图图例 169
附录 30-1：中心城区市政基础设施规划图图例 170
附录 31-1：中心城区综合防灾减灾规划图图例 171
附录 32-1：中心城区地下空间规划图图式、色标 172
附录 32-2：中心城区地下空间规划图图例 173

附录 33-1：县级行政区主体功能定位分布图图式、色标.....174
附录 33-2：县级行政区主体功能定位分布图图例.....175
附录 34-1：乡级行政区主体功能定位分布图图式、色标.....176
附录 34-2：乡级行政区主体功能定位分布图图例.....177
附录 35-1：国土空间总体格局规划图图式、色标.....178
附录 35-2：州（市）域国土空间总体格局规划图图例.....179
附录 36-1：城镇体系规划图图式、色标.....180
附录 36-2：州（市）域城镇体系规划图图例.....181
附录 37-1：城乡生活圈规划图图式、色标.....182
附录 37-2：州（市）域城乡生活圈和公共服务设施规划图图例.....183
附录 38-1：中心城区城市更新规划图式、色标.....184
附录 38-2：中心城区城市更新规划图图例.....185
附录 39-1：州（市）国土空间总体规划图幅配置示意图.....186
附录 40-1：州（市）域坝区内永久基本农田分布图样图.....187
附录 41-1：中心城区坝区内永久基本农田分布图样图.....188

1 适用范围

本指南适用于州（市）总规图件的编制。本指南规定了州（市）总规图件编制的数学基础、图件种类、图件内容、要素表达、图幅配置等内容。

本指南未规定的内容，可参照其他专业标准的制图规定执行，也可在本规范的基础上进行补充，但不应与本指南中的内容相矛盾。

2 编制依据

下列文件对于本指南的应用是必不可少的。凡是注日期的引用文件，仅注日期的版本适用于本指南。凡是不注日期的引用文件，其最新版本（包括所有的修改单）适用于本指南。

《中共中央国务院关于建立国土空间规划体系并监督实施的若干意见》（中发〔2019〕18号）

《市级国土空间总体规划制图规范（试行）》

《市级国土空间总体规划制图规范（试行）参考样图集》

《市级国土空间总体规划数据库规范（规划报批版）》

《国土空间调查、规划、用途管制用地用海分类指南》

《第三次全国国土调查技术规程》 TD/T 1055-2019

《国土调查数据库标准》 TD/T 1057-2020

《省级国土空间规划编制技术规程》 GBT/43214-2023

《国家基本比例尺地图图式第 1 部分 1:500 , 1:1000,1:2000 地形图图示》GB/T 20257.1-2017

《国家基本比例尺地图图式第 2 部分：1:5000 , 1:10000 地形图图示》GB/T 20257.2-2017

《技术制图 标题栏》GB/T 10609.1-2008

《技术制图 通用术语》GB/T 13361-2012

《国家基本比例尺地形图分幅与编号》GB/T 13989-2012

《市（地）级土地利用总体规划制图规范》TD/T 1020-2009

《县级土地利用总体规划制图规范》TD/T 1021-2009

《乡（镇）土地利用总体规划制图规范》TD/T 1022-2009

《云南省第三次全国国土调查实施细则》

《中共云南省委 云南省人民政府关于建立全省国土空间规划体系并监督实施的意见》

《云南省城市规划用地分类标准及信息化技术体系》导则（公示稿）

《云南省县（市）城乡总体规划编制导则与审查要点》

《云南省生态保护红线评估工作实施方案》

《云南省州（市）国土空间总体规划编制技术指南（试行）（调整完善版）》

《云南省州（市）国土空间总体规划数据库标准（试行）（调整完善版）》

3 总则

3.1 空间参照系统

图件的平面坐标系统采用“2000 国家大地坐标系”；高程系统采用“1985 国家高程基准”；投影系统采用高斯-克吕格投影；分带采用国家标准分带，比例尺大于等于 1:10000 采用 3°分带，比例尺小于 1:10000 则采用 6°分带。

3.2 图件比例尺

3.2.1 比例尺

州（市）域国土空间总体规划图件挂图比例尺一般以 1:25 万为主，如辖区面积过大或过小，可根据区域面积和图纸幅面调整图件比例尺，比例尺可采用 1:20 万～1:30 万，挂图以不超过两张零号图纸大小为宜，原则上与第三次全国国土调查比例尺一致。

中心城区图件，比例尺范围一般为 1:5 千～1:5 万，如辖区面积过大或过小，可适当调整图件比例尺。挂图以不超过两张零号图纸大小为宜。

3.2.2 图件表达

州（市）国土空间总体规划图件以两大色系表达两类用途：建设用地以暖色系表达为主，非建设用地（农用地、其他土地）以冷色系表达为主。

上图面积按《云南省第三次全国国土调查实施细则》相关规定执行。

3.3 图件种类

州（市）国土空间总体规划的图件包括调查型图件、管控型图件、示意型图件和其他图件共四类。前三大类图件共 39 张：必选图件 28 张，条件必选图件 10 张，“区域发展协同示意图”为可选图件。本指南中带“*”的图件为云南省特色图件。

州（市）域坝区内永久基本农田分布图样图见附录 40-1，中心城区坝区内永久基本农田分布图样图见附录 41-1。两张样图表示内容及比例尺仅为示意图件的表示及效果，实际底图、专题数据及比例尺以州、市实际为准，图件中填充图案、线型、点状符号、注记等以本指南附录中“图式、色标”规定的为准。其他图件样图可参考《市级国土空间总体规划制图规范（试行）参考样图集》。

3.3.1 调查型图件

1）州（市）域国土空间用地用海现状图。

2）中心城区国土空间用地用海现状图。

3）州（市）域自然保护地分布图。

4）州（市）域历史文化遗存分布图。

5）州（市）域自然灾害风险分布图。

3.3.2 管控型图件

6）州（市）域国土空间控制线规划图。

7）州（市）域耕地和永久基本农田保护红线图。

8）州（市）域生态保护红线图。

9）州（市）域城镇开发边界图。

10）州（市）域生态系统保护规划图。

11）州（市）域农（牧）业空间规划图。

12）州（市）域坝区内永久基本农田分布图*。

13）州（市）域历史文化保护线规划图。

14）州（市）域综合交通规划图。

15）州（市）域基础设施规划图。

16）州（市）域国土空间规划分区图。

17）州（市）域生态修复和综合整治规划图。

18）州（市）域矿产资源规划图。

19）州（市）域造林绿化空间规划图。

20）州（市）域洪涝风险控制线图。

21）中心城区土地使用规划图。

22）中心城区国土空间规划分区图。

23）中心城区坝区内永久基本农田分布图*。

24）中心城区开发强度分区规划图。

25）中心城区控制线规划图。

26）中心城区绿地系统和开敞空间规划图。

27）中心城区公共服务设施体系规划图。

28）中心城区历史文化保护规划图。

29）中心城区道路交通规划图。

30）中心城区市政基础设施规划图。

31）中心城区综合防灾减灾规划图。

32）中心城区地下空间规划图。

3.3.3 示意型图件

33）县级行政区主体功能定位分布图。

34）乡级行政区主体功能定位分布图。

35）区域发展协同示意图。

36）州（市）域国土空间总体格局规划图。

37）州（市）域城镇体系规划图。

38）州（市）域城乡生活圈和公共服务设施规划图。

39）中心城区城市更新规划图。

3.3.4 其他图件

各州（市）可根据规划编制需要增加其他图件，可包括但不限于：反映自然地理、生态环境、能源矿产、区域发展、经济产业、人口社会、城镇化、乡村发展、灾害风险等方面现状与分析评价的必要图件；反映住房保障、社区生活圈、慢行系统、城乡绿道、通风廊道、景观风貌、详规单元等内容的规划图件。

3.4 图件的合并与拆分

3.4.1 图件合并

同种专题或不同专题内容的现状图件和规划图件，在不影响内容识别的前提下，可合并绘制。

3.4.2 图件拆分

开发强度分区、市政基础设施、综合防灾减灾、农（牧）业空间等图件，可根据实际需要按不同专题内容拆分绘制。

3.5 图件与国土空间规划数据库

制图以相应比例尺的三调土地利用现状数据为基础，面向国土空间总体规划数据建库，图件数据在数据分层、属性结构等方面符合数据库要求，满足国土空间总体规划数据库和管理信息系统建设要求。

4 一般规定

4.1 基础地理要素

本指南涉及的所有图件应包括以下基础地理要素：

4.1.1 行政界线

制图区域内行政界线，州（市）域表达至县（市、区）界，中心城区表达至乡（镇、街道）界。制图区域行政界线外围标注四周相邻行政单位名称，边境城市应注明国境线。

4.1.2 政府驻地

制图区域内政府驻地，州（市）域和跨县（市、区）中心城区表达至乡（镇、街道）政府驻地，非跨县（市、区）中心城区表达至行政村、社区。

4.1.3 高程特征点

包括制图区域内山脉、山峰、山梁、高地、山隘等，标注名称。

4.1.4 其他地物

根据区域情况可选择表达其他重要地物，图式可参考地形图相关规范予以表达。

4.2 注记

4.2.1 主要注记内容

1）州（市）、县（市、区）、乡（镇、街道）、行政村（社区）驻地名称。

2）铁路站场、民用机场、港口码头、公路与铁路（及其不同方向的通达地名）名称。

3）重大水利设施名称。

4）河流、湖泊、水库、干渠的名称。

5）国家公园、自然保护区、自然公园的名称。

6）高程特征点名称。

7）坝区名称。

8）其他重要地物名称。

4.2.2 字体选择

同一图形文件内注记字体种类以不超过四种为宜。汉字注记的汉字应使用简化字，按国务院颁布的有关标准执行。

1）汉字：优先采用宋体，可选用黑体、楷体、仿宋、隶书。

2）英文和数字：优先采用 Times New Roman，可选用 Arial Black。

不同图形文件内同类型注记的字体、大小应保持一致。底图要素中的注记文字宜以灰色、白色为主，并应与必选要素、可选要素的注记文字在颜色、大小等方面有明显区别。

4.2.3 注记字向

居民地名称、自然地理要素名称、说明注记及字母、数字注记，字向一般为正向，字头朝北图廓。

4.2.4 注记排列

注记可按实际情况分别采用水平字列、垂直字列、雁行字列和屈曲字列：

1）水平字列：由左至右，各字的中心的连线成一直线，且平行于南图廓。

2）垂直字列：由上至下，各字的中心的连线成一直线，且垂直于南图廓。

3）雁行字列：各字的中心的连线成一直线，且斜交于南图廓。当与南图廓成 45°和 45°以下倾斜时，由左至右注记；成 45°以上倾斜时，由上至下注记。

4）屈曲字列：各字侧边垂直或平行于线状地物，依线状的弯曲排成字列。

4.2.5 注记字隔

注记的字隔是一列注记各字之间的距离，分三种：

1）接近字符：字隔 0～0.5 毫米。

2）普通字符：字隔 1.0～3.0 毫米。

3）隔离字符：字隔为字大的 1～5 倍。

4.3 图幅配置

国土空间总体规划图件的图幅配置内容包括：图名、图廓、地理位置示意图、指北针与风向玫瑰图、比例尺、图例、署名和制图日期等要素（见附录 39-1）。

4.3.1 图名

1）图名是图件的标题，书写应规范。

2）图名内容包括：国土空间总体规划名称、主题名称。

3）图名的字体与大小：图名汉字采用黑体，数字采用 Times New Roman。主题名称的字号大小宜小于或等于国土空间总体规划名称的字号。

4）图名位于图廓外上方。主题名称位于图廓外右上方，国土空间总体规划名称位于主题名称的左上方。

4.3.2 图廓

图廓由外图廓和内图廓构成。外图廓用粗实线绘制，内图廓用细实线绘制。

4.3.3 地理位置示意图

采用小比例尺行政区划显示本级行政区域在上一级行政区域内的位置，一般位于图幅内左上方或右上方，也可根据图幅情况进行调整。

4.3.4 指北针与风向玫瑰图

1）指北针与风向玫瑰图可绘制在图幅内右上角或左上角。

2）有风向资料的地区采用 16 方向或 8 方向风向玫瑰图，见图 1 和图 2；其他地区采用指北针式样，见图 3。



图 1　16 方向风向玫瑰图（示例）

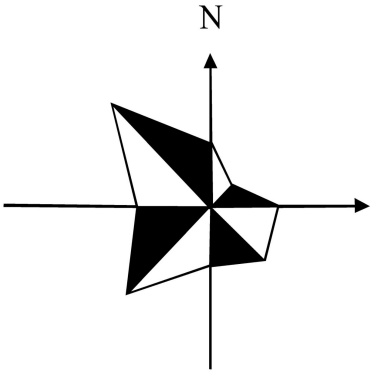

图 2　8 方向风向玫瑰图（示例）

图 3　指北针（示例）

4.3.5 比例尺

挂图宜采用数字比例尺或数字比例尺+直线比例尺的形式。比例尺绘于图廓外图幅正下方。数字比例尺形式如“1:250 000”。直线比例尺总长度宜为 10cm，尺头长为 2cm。

4.3.6 图例

1）图件配置图例。图例由图形（线条、色块或符号）与文字

组成。

2）图例宜绘制在图廓下方，各地也可根据实际调整图例位置。

4.3.7 署名和制图日期

1）图件应署国土空间总体规划编制单位、制图单位的正式名称和规划编制日期。

2）规划编制日期为全套成果的完成日期。

3）规划编制单位和编制日期注于图廓外左下方，制图单位注于图廓外右下方。

4.3.8 分析表格

各专题图件结合图面负载、清晰、美观和可读性情况，可适当增加专题要素相关的分析统计表格。

4.4 图式说明

附录中图式尺寸为毫米（mm）。

4.5 图纸幅面和图件打印要求

栅格图件采用 jpg 文件格式，分辨率要求在 300dpi 以上。

图纸幅面大小选择应根据制图区域范围确定，以内容完整表达为准。正式图件图纸大小幅面以不超过两张零号图纸面积为宜。

图件打印图纸宜采用重磅防水涂料纸（120 克/平方米）。零号图纸建议采用宽 0.914 米的筒纸。采用 8 色墨盒（粗面黑、照片黑、浅灰色、青色、品红色、黄色、浅青色、浅品红色）打印。

4.6 图纸要素

图纸要素包括底图要素、主要表达内容必选要素和主要表达内容可选要素（以下简称必选要素和可选要素）。

4.6.1 底图要素

一般包括制图区域的行政边界要素、政府驻地要素、自然地理要素、交通要素、用地和分区要素。各类要素应符合下列规定：

1）行政边界要素。

州（市）域底图表达县（市、区）界及以上行政界线；中心城区底图表达乡（镇、街道）及以上行政界线。

2）政府驻地要素。

州（市）域和跨县（市、区）中心城区底图表达至乡（镇、街道）政府驻地；非跨县（市、区）中心城区底图表达至行政村、社区。

3）自然地理要素应包括山体、水系，结合实际情况，山体可用地貌晕渲图表达。

4）交通要素。

除州（市）域、中心城区国土空间用地用海现状图外，其他现状图纸底图应表达现状的机场、铁路及站场、城际轨道、港口码头、公路、城镇骨干路网，不同设施可选择性分类表达，可用相同用地叠加不同符号表达。

除州（市）域综合交通规划图、中心城区土地使用规划图、中心城区国土空间规划分区图、中心城区道路交通规划图外，其

他规划图纸底图应表达现状和规划的机场、铁路及站场、城际轨道、港口码头、公路、城镇骨干路网，不同设施可选择性分类表达，可用相同用地分类叠加不同符号表达。

5）用地和分区要素。

底图要素中国土空间用地现状应以三调数据为基础，根据《国土空间调查、规划、用途管制用地用海分类指南》相关规定进行转换后，按相关上图面积要求进行制图综合。除州（市）域、中心城区国土空间用地用海现状图外，其他现状图纸底图应表达现状建设用地（包括城乡建设用地、区域基础设施用地、其他建设用地）。

除州（市）域国土空间规划分区图、中心城区国土空间规划分区图、中心城区土地使用规划图外，其他规划图纸底图应表达城镇发展区，有条件的州（市）宜增加表达村庄建设区。

专题图件要素较多的情况下，各州（市）可根据图面负载、清晰、美观情况，酌情选择合适的底图要素进行表达。

4.6.2 必选要素

制图区域内如有本指南确定的必选要素，则应按规定进行表达。

4.6.3 可选要素

本指南确定的可选要素宜有选择地表达，也可根据实际情况增设其他要素。

5 图件制图要求

5.1 州（市）域国土空间用地用海现状图

州（市）域国土空间用地用海现状图的要素应以三调数据为基础，根据《国土空间调查、规划、用途管制用地用海分类指南》相关规定进行转换后，按相关上图面积要求进行制图综合。

5.1.1 必选要素

1）耕地。

2）园地。

3）林地。

4）草地。

5）湿地。

6）农业设施建设用地。

7）居住用地。

8）公共管理与公共服务用地。

9）商业服务业用地。

10）工矿用地，宜细化表达采矿用地、盐田。

11）仓储用地。

12）交通运输用地，宜细化表达铁路用地、城市轨道交通用地、公路用地、机场用地、港口码头用地、管道运输用地。

13）公用设施用地，宜细化表达水工设施用地。

14）绿地与开敞空间用地。

15）特殊用地。

16）陆地水域。

17）其他土地，宜细化表达空闲地。

其中，为表达市域空间关系，可将现状机场、铁路及站场、城际轨道、港口码头、公路、城镇骨干路网等重要结构性交通要素叠加在用地要素上。

5.1.2 可选要素

1）根据实际情况，可结合专项细化调查进一步细分用地分类，可细化表达至附录 1-1 国土空间调查、规划、用途管制用地用海分类表规定的二级类或三级类。

2）根据实际情况，可按照《云南省州（市）国土空间总体规划编制技术指南（试行）（调整完善版）》附表 F.2 州（市）国土空间功能结构调整表，将城镇和村庄范围内的有关用地归并表达为城镇和村庄用地。

3）中心城区范围、历史文化保护线等要素。

5.1.3 图式

州（市）域国土空间用地用海现状图的图式、色标见附录 1-2，国土空间用地用海现状图的线状符号、注记的图式、色标见附录 1-3。州（市）域国土空间用地用海现状图的图例见附录 1-4。

5.1.4 图层控制

制图要素采用分层方式组织和绘制，图层压盖从上至下的顺

序依次是：注记、行政界线、其他基础地理要素、国土空间用地现状。

5.2 中心城区国土空间用地用海现状图

中心城区国土空间用地用海现状图的要素应以三调数据为基础，根据《国土空间调查、规划、用途管制用地用海分类指南》相关规定进行转换后，按相关上图面积要求进行制图综合。

5.2.1 必选要素

1）耕地。

2）园地。

3）林地。

4）草地。

5）湿地。

6）农业设施建设用地。

7）居住用地，应细化表达城镇住宅用地、农村宅基地。

8）公共管理与公共服务用地，应细化表达机关团体用地、科研用地、文化用地、教育用地、体育用地、医疗卫生用地、社会福利用地。

9）商业服务业用地。

10）工矿用地，应细化表达工业用地、采矿用地、盐田。其中，三类工业用地宜增加符号表达。

11）仓储用地，宜细化表达物流仓储用地、储备库用地。其

中，三类物流仓储用地宜增加符号表达。

12）交通运输用地，宜细化表达铁路用地、公路用地、机场用地、港口码头用地、管道运输用地、城市轨道交通用地、城镇村道路用地、交通场站用地、其他交通设施用地。

13）公用设施用地，宜细化表达供水用地、排水用地、供电用地、供燃气用地、供热用地、通信用地、邮政用地、广播电视设施用地、环卫用地、消防用地、水工设施用地和其他公用设施用地。

14）绿地与开敞空间用地，应细化表达公园绿地、防护绿地、广场用地。

15）特殊用地。

16）陆地水域。

17）其他土地，宜细化表达空闲地。

5.2.2 可选要素

1）根据实际情况，可结合专项细化调查进一步细分用地分类，可细化表达至附录 1-1 国土空间调查、规划、用途管制用地用海分类表规定的二级类或三级类。

2）中心城区范围、历史文化保护线等要素。

5.2.3 图式

中心城区国土空间用地用海现状图的图式、色标见附录 1-2，中心城区国土空间用地用海现状图的图例见附录 2-1。

5.2.4 图层控制

制图要素采用分层方式组织和绘制，图层压盖从上至下的顺序依次是：注记、行政界线、其他基础地理要素、中心城区国土空间用地现状。

5.3 州（市）域自然保护地分布图

5.3.1 必选要素

1）国家公园。

2）自然保护区。

3）自然公园（风景名胜区、其他自然公园）。

5.3.2 可选要素

1）各地可根据实际情况，增设世界文化与自然混合遗产等要素。

5.3.3 图式

自然保护地分布图的图式、色标见附录3-1，州（市）域自然保护地分布图的图例见附录3-2。

5.3.4 图层控制

制图要素采用分层方式组织和绘制，图层压盖从上至下的顺序依次是：注记、行政界线、其他基础地理要素、自然保护地。

5.4 州（市）域历史文化遗存分布图

5.4.1 必选要素

1）世界文化遗产、世界文化与自然双遗产。

2）省级及以上文物保护单位，应分级表达。

3）省级及以上历史文化名城、名镇、名村、历史文化街区、传统村落，应分级表达。

5.4.2 可选要素

1）市（县）级文物保护单位。

2）国家文化公园。

3）文化生态保护区。

4）历史建筑。

5）非物质文化遗产。

6）地下文物埋藏区。

7）地下文物保护区。

8）水下文物保护区。

9）风貌保护区。

10）历史环境要素。

11）国家工业遗产。

12）国家水利遗产。

13）世界灌溉工程遗产。

14）中国及全球重要农业文化遗产。

15）历史地段。

16）历史城区。

17）文化线路。

18）风景名胜区。

19）山水形胜。

20）尚未核定公布为文物保护单位的不可移动文物。

21）其他。

5.4.3 图式

历史文化遗存分布图涉及的图式、色标见附录4-1，州（市）域历史文化遗存分布图的图例见附录4-2。

5.4.4 图层控制

制图要素采用分层方式组织和绘制，图层压盖从上至下的顺序依次是：注记、行政界线、其他基础地理要素、历史文化遗存。

5.5 州（市）域自然灾害风险分布图

5.5.1 必选要素

根据本地情况，标明本地常发自然灾害类型或分区。

1）气象水文灾害（干旱灾害、洪涝灾害、暴雨灾害、大风灾害、冰雹灾害、雷电灾害、低温灾害、冰雪灾害、高温灾害、沙尘暴灾害、大雾灾害、其他气象水文灾害）。

2）地质地震灾害（地震灾害、火山灾害、崩塌灾害、滑坡灾害、泥石流灾害、地面塌陷灾害、地面沉降灾害、地裂缝灾害、

其他地质灾害）。

3）生物灾害（植物病虫害、疫病灾害、鼠害、草害、赤潮灾害、森林草原火灾、其他生物灾害）。

4）生态环境灾害（水土流失灾害、风蚀沙化灾害、盐渍化灾害、石漠化灾害、其他生态环境灾害）。

5.5.2 可选要素

根据本地常见自然灾害，划定自然灾害风险等级评估分区。

1）低风险区。

2）中风险区。

3）高风险区。

4）极高风险区。

5.5.3 图式

自然灾害风险分布图的图式、色标见附录5-1，州（市）域自然灾害风险分布图的图例见附录5-2。

5.5.4 图层控制

制图要素采用分层方式组织和绘制，图层压盖从上至下的顺序依次是：注记、行政界线、其他基础地理要素、自然灾害。

5.6 州（市）域国土空间控制线规划图

5.6.1 必选要素

1）城镇开发边界。

2）耕地和永久基本农田。

3）生态保护红线。

5.6.2 可选要素

1）坝区范围。

2）历史文化保护线。

3）洪涝风险控制线。

4）矿产资源开采保护线。

5）中心城区范围线。

6）河湖岸线。

7）水源保护地控制线。

8）世界遗产保护线。

5.6.3 图式

国土空间控制线规划图的图式、色标见附录6-1，州（市）域国土空间控制线规划图的图例见附录6-2。

5.6.4 图层控制

制图要素采用分层方式组织和绘制，图层压盖从上至下的顺序依次是：注记、行政界线、其他基础地理要素、国土空间控制线。

5.7 州（市）域耕地和永久基本农田保护红线图

5.7.1 必选要素

1）耕地。

2）永久基本农田。

5.7.2 图式

耕地和永久基本农田保护红线图的图式、色标见附录 7-1，州（市）域耕地和永久基本农田保护红线图的图例见附录 7-2。

5.7.3 图层控制

制图要素采用分层方式组织和绘制，图层压盖从上至下的顺序依次是：注记、行政界线、其他基础地理要素、耕地和永久基本农田保护红线。

5.8 州（市）域生态保护红线图

5.8.1 必选要素

1）生态保护红线。

5.8.2 图式

生态保护红线图的图式、色标见附录 6-1，州（市）域生态保护红线图的图例见附录 8-2。

5.8.3 图层控制

制图要素采用分层方式组织和绘制，图层压盖从上至下的顺序依次是：注记、行政界线、其他基础地理要素、生态保护红线。

5.9 州（市）域城镇开发边界图

5.9.1 必选要素

1）城镇开发边界。

5.9.2 图式

城镇开发边界图的图式、色标见附录6-1，州（市）域城镇开发边界图的图例见附录9-1。

5.9.3 图层控制

制图要素采用分层方式组织和绘制，图层压盖从上至下的顺序依次是：注记、行政界线、其他基础地理要素、城镇开发边界。

5.10 州（市）区域生态系统保护规划图

5.10.1 必选要素

1）生态保护红线。

2）生态廊道。

3）自然保护地（国家公园、自然保护区、自然公园）。

4）重要湖泊、湿地。

5）其他生态重要和敏感地区。

6）市级及以上等级公园。

7）主干河道。

5.10.2 可选要素

1）主干绿道。

2）生态保育区（水源涵养、水土保持、防风固沙、水土流失、石漠化、土地沙化）。

3）生物多样性维护区。

4）生态节点。

5.10.3 图式

生态系统保护规划图的图式、色标见附录10-1，州（市）域生态系统保护规划图的图例见附录10-2。

5.10.4 图层控制

制图要素采用分层方式组织和绘制，图层压盖从上至下的顺序依次是：注记、行政界线、其他基础地理要素、生态系统保护规划。

5.11 州（市）域农（牧）业空间规划图

5.11.1 必选要素

1）优质集中耕地。

2）优质集中草地。

5.11.2 可选要素

根据本地农业生产特征，可增设下列图层：

1）粮食生产功能区。

2）重要农产品生产保护区。

3）特色农产品优势区。

4）农业生产分区（优化发展区、适度发展区、保护发展区）。

5）都市农产品基地。

6）退耕。

7）耕地后备资源分布区。

8）高标准农田建设整治提升重点区域。

9）永久基本农田。

10）永久基本农田储备区。

5.11.3 图式

农（牧）业空间规划图的图式、色标见附录11-1，州（市）域农（牧）业空间规划图的图例见附录11-2。州（市）域农（牧）业空间规划图，结合图件负载、清晰和美观程度，可分多个图件进行表达。

5.11.4 图层控制

制图要素采用分层方式组织和绘制，图层压盖从上至下的顺序依次是：注记、行政界线、其他基础地理要素、农（牧）业空间规划。

5.12 州（市）域坝区内永久基本农田分布图*

5.12.1 必选要素

1）坝区范围。

2）永久基本农田（仅表示坝区范围内的永久基本农田）。

3）耕地（仅表示坝区范围内的耕地）。

5.12.2 图式

坝区内永久基本农田分布图的图式、色标见附录12-1，州（市）域坝区内永久基本农田分布图的图例见附录12-2，州（市）域坝区内永久基本农田分布图样图见附录40-1。

5.12.3 图层控制

制图要素采用分层方式组织和绘制，图层压盖从上至下的顺序依次是：注记、行政界线、其他基础地理要素、坝区、永久基本农田、耕地。

5.13 州（市）域历史文化保护线规划图

州（市）域历史文化保护线规划图主要表达必选要素，可选要素根据图面负载情况适当表示。

5.13.1 必选要素

1）世界文化遗产、世界文化与自然混合遗产。

2）省级及以上文物保护单位，应分级表达。

3）省级及以上历史文化名城、名镇、名村、历史文化街区、传统村落，应分级表达。

4）各类历史文化保护线，可结合遗产特征和图纸比例尺情况择情合并或分类表达。

5.13.2 可选要素

1）市（县）级文物保护单位。

2）国家文化公园。

3）文化生态保护区。

4）历史建筑。

5）非物质文化遗产。

6）历史文化保护重点区域、线路或廊道、节点等。

7）地下文物埋藏区。

8）地下文物保护区。

9）水下文物保护区。

10）风貌保护区。

11）历史环境要素。

12）国家工业遗产。

13）国家水利遗产。

14）世界灌溉工程遗产。

15）中国及全球重要农业文化遗产。

16）历史地段。

17）历史城区。

18）文化线路。

19）风景名胜区。

20）山水形胜。

21）尚未核定公布为文物保护单位的不可移动文物。

22）其他。

5.13.3 图式

历史文化保护线规划图涉及的图式、色标见附录4-1，州（市）域历史文化保护线规划图的图例见附录13-1。

5.13.4 图层控制

制图要素采用分层方式组织和绘制，图层压盖从上至下的顺序依次是：注记、行政界线、其他基础地理要素、历史文化保护规划。

5.14 州（市）域综合交通规划图

5.14.1 必选要素

1）高速公路、国道、省道、县道、快速路、其他公路。

2）铁路及铁路枢纽。

3）轨道线网（编制分区规划的城市可表达轨道线网结构）。

4）机场。

5）港口码头。

6）公路枢纽。

5.14.2 可选要素

可结合城市实际情况，细化以下要素：

1）铁路及枢纽分级：高、快速铁路、普通铁路、其他铁路、国际（国家）级枢纽、区域级枢纽、城市级客运枢纽、城市级货运枢纽、其他铁路设施。

2）轨道线网及站点：地铁、轻轨、有轨电车、市域快轨、其

他轨道、地铁站、其他轨道交通设施。

3）机场分级：大型通用机场、其他通用机场。

4）港口码头：内河港区、客运港区、其他港口码头。

5）公路枢纽及设施：公共换乘停车场、停车场、其他交通场站用地、加油站、服务区、互通立交、其他公路设施。

6）内河航道。

7）管道运输设施：输油管道、输气管道、其他管道。

5.14.3 图式

综合交通规划图的图式、色标见附录 14-1，州（市）域综合交通规划图的图例见附录 14-2。

5.14.4 图层控制

制图要素采用分层方式组织和绘制，图层压盖从上至下的顺序依次是：注记、行政界线、其他基础地理要素、综合交通规划。

5.15 州（市）域基础设施规划图

5.15.1 必选要素

应表达州（市）域重要高压输电干线、天然气高压干线等能源通道，以及市域重大水利工程，具体应包括：

1）电力设施，宜包括发电站、220kV 及以上变电站、220kV 及以上高压线及其两侧控制线。

2）给排水设施，宜包括水源保护区、小（二）型以上水库（可选）、原水干管、水厂、截污干管、污水处理厂。

3）燃气设施，宜包括储气站、燃气门站、高高压调压站、高中压调压站、高压管线、次高压管线。

4）环卫设施，宜包括生活垃圾处理设施、建筑垃圾处置场、工业固体废物处置场、工业危险废物和医疗废物处置设施。

5.15.2 可选要素

可根据实际情况，增设供热设施、通信设施、新能源设施、取水口、气井、排涝泵站等要素。

5.15.3 图式

基础设施规划图的图式、色标见附录15-1，州（市）域基础设施规划图的图例见附录15-2。州（市）域基础设施规划图，可参考《市级国土空间总体规划制图规范（试行）参考样图集》，结合图件负载、清晰和美观情况，分多个图件进行表达。

5.15.4 图层控制

制图要素采用分层方式组织和绘制，图层压盖从上至下的顺序依次是：注记、行政界线、其他基础地理要素、基础设施规划。

5.16 州（市）域国土空间规划分区图

5.16.1 必选要素

1）生态保护区。

2）生态控制区。

3）农田保护区。

4）城镇发展区，可细化表达城镇集中建设区、城镇弹性发展区、特别用途区、工业拓展区。

5）乡村发展区。

5.16.2 可选要素

可根据实际情况，增加矿产能源发展区，或按《云南省州（市）国土空间总体规划编制技术指南（试行）（调整完善版）》细分和补充二级分区。

5.16.3 图式

国土空间规划分区图的图式、色标见附录16-1，州（市）域国土空间规划分区图的图例见附录16-2。

5.16.4 图层控制

制图要素采用分层方式组织和绘制，图层压盖从上至下的顺序依次是：注记、行政界线、其他基础地理要素、国土空间规划分区。

5.17 州（市）域生态修复和综合整治规划图

5.17.1 必选要素

1）山水林田湖草生态修复：森林（草原）生态修复重点区、湿地生态修复重点区、水环境和水生态修复重点区。

2）国土综合整治：农用地整治重点区、建设用地整治重点区

3）矿山生态修复：矿山生态修复重点区。

4）其他整治和修复：水土流失治理重点区、重点生态修复工程。

5.17.2 图式

生态修复和综合整治规划图的图式、色标见附录17-1，州（市）域生态修复和综合整治规划图的图例见附录17-2。

5.17.3 图层控制

制图要素采用分层方式组织和绘制，图层压盖从上至下的顺序依次是：注记、行政界线、其他基础地理要素、生态修复和综合整治规划。

5.18 州（市）区域矿产资源规划图

5.18.1 必选要素

1）战略性矿产资源保护（储备）区。

2）国家规划矿区。

3）重点勘察区。

4）重点开采区。

5）能源资源基地。

6）砂石土集中开采区。

7）勘查规划区块。

8）开采规划区块。

9）矿产资源分布。

5.18.2 可选要素

1）采矿权。

2）探矿权。

5.18.3 图式

矿产资源规划图的图式、色标见附录 18-1，州（市）域矿产资源规划图的图例见附录 18-2。

5.18.4 图层控制

制图要素采用分层方式组织和绘制，图层压盖从上至下的顺序依次是：注记、行政界线、其他基础地理要素、矿产资源规划。

5.19 州（市）域造林绿化空间规划图

5.19.1 必选要素

1）现状林地。

2）适宜且纳入规划造林绿化空间。

5.19.2 图式

造林空间规划图的图式、色标见附录 19-1，州（市）域造林空间规划图的图例见附录 19-2。

5.19.4 图层控制

制图要素采用分层方式组织和绘制，图层压盖从上至下的顺序依次是：注记、行政界线、其他基础地理要素、造林空间规划。

5.20 州（市）域洪涝风险控制线图

5.20.1 必选要素

1）河湖湿地。

2）坑塘农区。

3）绿地洼地。

4）涝水行泄通道。

5）地下调蓄设施和隧道。

5.20.3 图式

洪涝风险控制线图的图式、色标见附录20-1，州（市）域洪涝风险控制线图的图例见附录20-2。

5.20.4 图层控制

制图要素采用分层方式组织和绘制，图层压盖从上至下的顺序依次是：注记、行政界线、其他基础地理要素、洪涝风险控制线。

5.21 中心城区土地使用规划图

5.21.1 必选要素

1）耕地。

2）园地。

3）林地。

4）草地。

5）湿地。

6）农业设施建设用地。

7）居住用地，宜细化表达城镇住宅用地、农村宅基地。

8）公共管理与公共服务用地，宜细化表达机关团体用地、科研用地、文化用地、教育用地、体育用地、医疗卫生用地、社会福利用地。

9）商业服务业用地。

10）工矿用地，应细化表达工业用地、采矿用地、盐田。其中，三类工业用地宜增加符号表达。

11）仓储用地，宜细化表达物流仓储用地、储备库用地。其中，三类物流仓储用地宜增加符号表达。

12）交通运输用地，宜细化表达铁路用地、公路用地、机场用地、港口码头用地、管道运输用地、城市轨道交通用地、城镇村道路用地、交通场站用地、其他交通设施用地。

13）公用设施用地，宜细化表达供水用地、排水用地、供电用地、供燃气用地、供热用地、通信用地、邮政用地、广播电视设施用地、环卫用地、消防用地、水工设施用地和其他公用设施用地。

14）绿地与开敞空间用地，应细化表达公园绿地、防护绿地、广场用地。

15）特殊用地。

16）留白用地。

17）陆地水域。

18）其他土地，应细化表达空闲地。

5.21.2 可选要素

可根据实际情况，细化表达至附录 1-1 国土空间调查、规划、用途管制用地用海分类表规定的二级类或三级类。

5.21.3 图式

中心城区土地使用规划图的图式、色标见附录 21-1，中心城区土地使用规划图的图例见附录 21-2。

5.21.4 图层控制

制图要素采用分层方式组织和绘制，图层压盖从上至下的顺序依次是：注记、行政界线、其他基础地理要素、中心城区土地使用规划。

5.22 中心城区国土空间规划分区图

5.22.1 必选要素

1）居住生活区。

2）综合服务区。

3）商业商务区。

4）工业发展区。

5）物流仓储区。

6）绿地休闲区。

7）交通枢纽区。

8）战略预留区。

9）城镇弹性发展区。

10）特别用途区。

11）工业拓展区

12）生态保护区、生态控制区、农田保护区、矿产能源发展区。

13）乡村发展区应细化表达至二级分区。

5.22.2 可选要素

可根据实际情况，按《云南省州（市）国土空间总体规划编制技术指南（试行）（调整完善版）》规定细分和补充规划分区。

5.22.3 图式

中心城区国土空间规划分区图的图式、色标见附录16-1，中心城区国土空间规划分区图的图例见附录22-1。

5.22.4 图层控制

制图要素采用分层方式组织和绘制，图层压盖从上至下的顺序依次是：注记、行政界线、其他基础地理要素、中心城区国土空间规划分区。

5.23 中心城区坝区内永久基本农田分布图*

5.23.1 必选要素

1）中心城区坝区范围。

2）中心城区永久基本农田（仅表示坝区范围内的永久基本农田）。

3）中心城区耕地（仅表示坝区范围内的耕地）。

5.23.2 图式

中心城区坝区内永久基本农田分布图的图式、色标见附录12-1，中心城区坝区内永久基本农田分布图的图例见附录23-1，中心城区坝区内永久基本农田分布图样图见附录41-1。

5.23.3 图层控制

制图要素采用分层方式组织和绘制，图层压盖从上至下的顺序依次是：注记、行政界线、其他基础地理要素、中心城区坝区范围、中心城区永久基本农田、中心城区耕地。

5.24 中心城区开发强度分区规划图

5.24.1 必选要素

应根据高度、密度、容积率等指标综合分析，划定不同等级的开发强度分区，划分1-5 级开发强度分区。

5.24.2 可选要素

根据实际情况，增设以下图层：

1）视线通廊。

2）中心地标控制区。

3）生态景观控制区。

4）绿地率。

5.24.3 图式

中心城区开发强度分区规划图的图式、色标见附录24-1，中心城区开发强度分区规划图的图例见附录24-2。各地可结合图件负载、清晰和美观程度，分图件表达。

5.24.4 图层控制

制图要素采用分层方式组织和绘制，图层压盖从上至下的顺序依次是：注记、行政界线、其他基础地理要素、中心城区开发强度分区规划。

5.25 中心城区控制线规划图

5.25.1 必选要素

1）城市绿线。

2）城市蓝线。

3）城市紫线。

4）城市黄线。

5.25.2 可选要素

可根据实际情况，增加其他控制线。

5.25.3 图式

中心城区控制线规划图的图式、色标见附录25-1，中心城区控制线规划图的图例见附录25-2。

5.25.4 图层控制

制图要素采用分层方式组织和绘制，图层压盖从上至下的顺序依次是：注记、行政界线、其他基础地理要素、中心城区控制线规划。

5.26 中心城区绿地系统和开敞空间规划图

5.26.1 必选要素

1）城市绿地（公园绿地、防护绿地、广场用地、其他城市（镇）绿地）。

2）风景游憩绿地（风景名胜区、森林公园、郊野公园、湿地公园）。

3）生态绿地。

4）绿道。

5）其他绿地。

5.26.2 图式

中心城区绿地系统和开敞空间规划图的图式、色标见附录26-1，中心城区绿地系统和开敞空间规划图的图例见附录26-2。

5.26.3 图层控制

制图要素采用分层方式组织和绘制，图层压盖从上至下的顺序依次是：注记、行政界线、其他基础地理要素、中心城区绿地系统和开敞空间规划。

5.27 中心城区公共服务设施体系规划图

5.27.1 必选要素

1）州（市）级及以上等级公共文化设施（博物馆、科技馆、文化活动中心、展览馆、文化活动站）。

2）州（市）级及以上等级公共体育设施（体育馆、全民健身中心、多功能运动场地、室外运动场地）。

3）州（市）级及以上等级医疗卫生设施（综合医院、专科医院）。

4）州（市）级及以上等级社会福利设施（老年人社会福利用地、儿童社会福利用地、残疾人社会福利用地、工疗康体服务中心、康养中心、其他社会福利用地）。

5.27.2 可选要素

1）各级教育设施（高等教育用地、职业教育用地、高中、初中、小学、幼儿园）。

2）各级商业设施。

3）公共管理设施（社区服务中心、派出所）。

4）县（市、区）级公共服务设施等要素。

可根据实际情况，区分现状设施与新增设施。

5.27.3 图式

中心城区公共服务设施体系规划图涉及的图式、色标见附录15-1，中心城区商业服务业设施体系规划图的图式、色标见附录27-1；中心城区公共服务设施体系规划图的图例见附录27-2。

5.27.4 图层控制

制图要素采用分层方式组织和绘制，图层压盖从上至下的顺序依次是：注记、行政界线、其他基础地理要素、中心城区公共服务设施体系规划。

5.28 中心城区历史文化保护规划图

5.28.1 必选要素

1）世界文化遗产、世界文化与自然混合遗产位置及核心区、缓冲区范围。

2）省级及以上文物保护单位位置及大遗址保护范围、建设控制地带。

3）地下文物埋藏区范围。

4）水下文物保护区范围。

5）历史城区范围。

6）历史文化名镇、名村、街区保护范围（应涵盖核心保护区、建设控制地带）。

7）传统村落位置。

8）因要素较为密集，文物保护单位、历史建筑的保护范围在图纸上无法清晰体现的内容，需要在数据库中予以体现。

5.28.2 可选要素

可根据实际情况，增设历史文化保护线的其他管控内容，如市（县、区）级文物保护单位、尚未核定公布为文物保护单位的不可移动文物、历史建筑、历史地段、国家工业遗产、中国及全球重要农业文化遗产、国家水利遗产、文化线路、山水形胜等要素。

5.28.3 图式

中心城区历史文化保护规划涉及的图式、色标见附录4-1，中心城区历史文化保护规划图的图例见附录28-1。

5.28.4 图层控制

制图要素采用分层方式组织和绘制，图层压盖从上至下的顺序依次是：注记、行政界线、其他基础地理要素、中心城区历史文化保护规划。

5.29 中心城区道路交通规划图

5.29.1 必选要素

1）铁路及铁路枢纽。

2）高速公路、国道、省道、县道、乡道。

3）轨道线网。

4）快速路、主干路、次干路。

5）机场。

6）港口码头。

7）公路枢纽。

5.29.2 可选要素

可结合城市实际情况，细化以下要素：

1）铁路及枢纽分级：高、快速铁路、普通铁路、其他铁路、国际（国家）级枢纽、区域级枢纽、城市级客运枢纽、城市级货运枢纽、其他铁路设施。

2）轨道线网及站点：地铁、轻轨、有轨电车、市域快轨、其他轨道、地铁站、其他轨道交通设施。

3）机场分级：大型通用机场、其他通用机场。

4）港口码头：内河港区、客运港区、其他港口码头。

5）公路枢纽及设施：公共换乘停车场、停车场、其他交通场站用地、加油站、服务区、互通立交、其他公路设施。

6）内河航道。

7）管道运输设施：输油管道、输气管道、其他管道。

8）预留通道。

5.29.3 图式

中心城区道路交通规划图的图式、色标见附录 14-1，中心城区道路交通规划图的图例见附录 29-1。

5.29.4 图层控制

制图要素采用分层方式组织和绘制，图层压盖从上至下的顺序依次是：注记、行政界线、其他基础地理要素、中心城区道路交通规划。

5.30 中心城区市政基础设施规划图

5.30.1 必选要素

1）电力设施，宜包括发电站、110kV 及以上变电站、110kV 及以上高压线及其两侧控制线。

2）给排水设施，宜包括水厂、污水处理厂、输水干管、雨污水排水干管、截污干管。

3）燃气设施，宜包括储气站、燃气门站、次高压及以上等级调压站、次高压及以上等级管线。

4）环卫设施，宜包括生活垃圾处理设施及转运设施、建筑垃圾处置场、工业固体废物处置场、工业危险废物和医疗废物处置设施。

5）通信设施，宜包括通信局所、卫星通信地球站、微波站、干线光缆、微波电路。

5.30.2 可选要素

根据实际情况，增设以下设施：

1）新能源设施。

2）新基建设施。

3）排涝泵站。

4）电信局站、广电局房、移动通信基站、无线电台站。

5）热力设施：热力站、热电厂、热力干管。

5.30.3 图式

中心城区市政基础设施规划图涉及的图式、色标见附录15-1，中心城区市政基础设施规划图的图例见附录30-1。中心城区市政基础设施规划图，可参考《市级国土空间总体规划制图规范（试行）参考样图集》，结合图件负载、清晰和美观程度，分多个图件进行表达。

5.30.4 图层控制

制图要素采用分层方式组织和绘制，图层压盖从上至下的顺序依次是：注记、行政界线、其他基础地理要素、中心城区市政基础设施规划。

5.31 中心城区综合防灾减灾规划图

5.31.1 必选要素

1）消防站。

2）应急避难场所。

3）防灾指挥中心。

4）疏散主通道。

5）洪涝风险控制线。

6）灾害风险分区。

5.31.2 可选要素

根据实际情况，增设以下设施：

1）消防责任分区。

2）消防训练基地。

3）医疗救护中心。

4）疏散次通道。

5）消防设施。

6）防洪（潮）设施。

7）抗震设施。

8）人防设施。

9）救灾通道。

5.31.3 图式

中心城区综合防灾减灾规划图涉及的图式、色标见附录 15-1，中心城区综合防灾减灾规划图的图例见附录 31-1。

5.31.4 图层控制

制图要素采用分层方式组织和绘制，图层压盖从上至下的顺序依次是：注记、行政界线、其他基础地理要素、中心城区综合防灾减灾规划。

5.32 中心城区地下空间规划图

5.32.1 必选要素

1）城市重点地下空间，可细化表达重点地下公共活动空间、

重点地下市政基础设施等。

2）城市地铁地下站点。

3）地下文物埋藏区。

5.32.2 可选要素

根据实际情况，增设以下设施：

1）城市地铁地下线网。

2）地下道路。

3）地下综合管廊。

5.32.3 图式

中心城区地下空间规划图的图式、色标见附录32-1，中心城区地下空间规划图的图例见附录32-2。

5.32.4 图层控制

制图要素采用分层方式组织和绘制，图层压盖从上至下的顺序依次是：注记、行政界线、其他基础地理要素、中心城区地下空间规划。

5.33 县级行政区主体功能定位分布图

5.33.1 必选要素

1）国家级农产品主产区。

2）国家级重点生态功能区。

3）国家级城市化地区。

4）省级农产品主产区。

5）省级重点生态功能区。

6）省级城市化地区。

5.33.2 图式

主体功能分区图的图式、色标见附录33-1，县级行政区主体功能分区图的图例见附录33-2。

5.33.3 图层控制

制图要素采用分层方式组织和绘制，图层压盖从上至下的顺序依次是：注记、行政界线、其他基础地理要素、主体功能分区。

5.34 乡级行政区主体功能定位分布图

5.34.1 必选要素

1）农产品主产区。

2）重点生态功能区。

3）城市化地区。

4）重点小城镇。

5）自然景观保护功能区（含自然保护地体系）。

6）边境地区。

7）历史文化资源富集区

8）能源资源富集区

5.34.2 图式

主体功能定位分布图的图式、色标见附录34-1，乡镇行政区主体功能分区图的图例见附录34-2。（重点小城镇、自然景观保护功能区（含自然保护地体系）、边境地区、历史文化资源富集区、能源资源富集区为叠加功能区，区域内涉及多个分区应当叠加表达）

5.34.3 图层控制

制图要素采用分层方式组织和绘制，图层压盖从上至下的顺序依次是：注记、行政界线、其他基础地理要素、主体功能分区。

5.35 区域发展协同示意图

5.35.1 可选要素

1）各州（市）根据实际情况，可包括但不限于交通区位协同、农业区位协同、经济区位协同等示意图。

注：区域发展协同示意图因各州市需根据实际情况表达区位优势与重要作用，故不统一表达内容与制图样式、图例。

5.35.3 图层控制

制图要素采用分层方式组织和绘制，图层压盖从上至下的顺序依次是：注记、行政界线、其他基础地理要素、区域发展协同示意。

5.36 州（市）域国土空间总体格局规划图

5.36.1 可选要素

1）生态格局：生态极重要区、生态敏感脆弱区。

2）农业格局：农业区（片）、农业带。

3）城镇格局：都市圈、城镇群、城镇轴（带）、城镇增长极。

各州（市）可结合实际情况，增加其他生态格局、农业格局、城镇格局相关的要素。

图件可根据图面负载、清晰、美观等情况，宜分图件分别表达生态格局、农业格局、城镇格局。

5.36.2 图式

国土空间总体格局规划图的图式、色标见附录35-1，州（市）域国土空间总体格局规划图的图例见附录35-2。

5.36.3 图层控制

制图要素采用分层方式组织和绘制，图层压盖从上至下的顺序依次是：注记、行政界线、其他基础地理要素、国土空间总体格局规划。

5.37 州（市）域城镇体系规划图

5.37.1 必选要素

1）中心城市。

2）副中心城市。

3）县级中心城市。

4）县级一般城市。

5）重点镇。

6）一般镇。

7）其他。

5.37.2 图式

城镇体系规划图的图式、色标见附录36-1，州（市）域城镇体系规划图的图例见附录36-2。

5.37.3 图层控制

制图要素采用分层方式组织和绘制，图层压盖从上至下的顺序依次是：注记、行政界线、其他基础地理要素、城镇体系规划。

5.38 州（市）域城乡生活圈和公共服务设施规划图

5.38.1 必选要素

1）中心城市。

2）副中心城市。

3）县级中心城市。

4）县级一般城市。

5）重点镇。

6）一般镇。

7）州（市）级及以上等级公共文化设施（博物馆、科技馆、文化活动中心、展览馆、文化活动站）。

8）州（市）级及以上等级公共体育设施（体育馆、全民健身中心、多功能运动场地、室外运动场地）。

9）州（市）级及以上等级医疗卫生设施（综合医院、专科医院）。

10）州（市）级及以上等级社会福利设施（老年人社会福利用地、儿童社会福利用地、残疾人社会福利用地、工疗康体服务中心、康养中心、其他社会福利用地）。

5.38.2 可选要素

1）各级教育设施（高等教育设施、职业教育设施、高中、初中、小学、幼儿园）。

2）社区中心。

3）邻里中心。

4）各级商业设施。

5）公共管理设施（社区服务中心、派出所）。

6）其他县（市、区）级公共服务设施。

可根据实际情况，区分现状设施与新增设施。

5.38.3 图式

公共服务设施规划图涉及的图式、色标见附录15-1，商业服务业设施规划图的图式、色标见附录27-1，城乡生活圈规划图的图式、色标见附录37-1；州（市）域城乡生活圈和公共服务设施规划图的图例见附录37-2。

5.38.4 图层控制

制图要素采用分层方式组织和绘制，图层压盖从上至下的顺序依次是：注记、行政界线、其他基础地理要素、城乡生活圈和公共服务设施规划。

5.39 中心城区城市更新规划图

5.39.1 必选要素

1）再开发区域（近期、远期）。

2）整治改善区域（近期、远期）。

3）保护区域。

5.39.2 图式

中心城区城市更新规划图的图式、色标见附录38-1，中心城区城市更新规划图的图例见附录38-2。

5.39.3 图层控制

制图要素采用分层方式组织和绘制，图层压盖从上至下的顺序依次是：注记、行政界线、其他基础地理要素、城市更新规划。

附录 1-1：国土空间调查、规划、用途管制用地用海分类

一级类		二级类		三级类	
代码	名称	代码	名称	代码	名称
01	耕地	0101	水田		
		0102	水浇地		
		0103	旱地		
02	园地	0201	果园		
		0202	茶园		
		0203	橡胶园地		
		0204	油料园地		
		0205	其他园地		
03	林地	0301	乔木林地		
		0302	竹林地		
		0303	灌木林地		
		0304	其他林地		
04	草地	0401	天然牧草地		
		0402	人工牧草地		
		0403	其他草地		
05	湿地	0501	森林沼泽		
		0502	灌丛沼泽		
		0503	沼泽草地		
		0504	其他沼泽地		
		0505	沿海滩涂		
		0506	内陆滩涂		

一级类		二级类		三级类	
代码	名称	代码	名称	代码	名称
05	湿地	0507	红树林地		
06	农业设施建设用地	0601	农村道路	060101	村道用地
				060102	田间道
		0602	设施农用地	060201	种植设施建设用地
				060202	畜禽养殖设施建设用地
				060203	水产养殖设施建设用地
07	居住用地	0701	城镇住宅用地	070101	一类城镇住宅用地
				070102	二类城镇住宅用地
				070103	三类城镇住宅用地
		0702	城镇社区服务设施用地		
		0703	农村宅基地	070301	一类农村宅基地
				070302	二类农村宅基地
		0704	农村社区服务设施用地		
08	公共管理与公共服务用地	0801	机关团体用地		
		0802	科研用地		
		0803	文化用地	080301	图书与展览用地
				080302	文化活动用地
		0804	教育用地	080401	高等教育用地
				080402	中等职业教育用地
				080403	中小学用地

一级类		二级类		三级类	
代码	名称	代码	名称	代码	名称
08	公共管理与公共服务用地	0804	教育用地	080404	幼儿园用地
				080405	其他教育用地
		0805	体育用地	080501	体育场馆用地
				080502	体育训练用地
		0806	医疗卫生用地	080601	医院用地
				080602	基层医疗卫生设施用地
				080603	公共卫生用地
		0807	社会福利用地	080701	老年人社会福利用地
				080702	儿童社会福利用地
				080703	残疾人社会福利用地
				080704	其他社会福利用地
09	商业服务业用地	0901	商业用地	090101	零售商业用地
				090102	批发市场用地
				090103	餐饮用地
				090104	旅馆用地
				090105	公用设施营业网点用地
		0902	商务金融用地		
		0903	娱乐用地		
		0904	其他商业服务业用地		

一级类		二级类		三级类	
代码	名称	代码	名称	代码	名称
10	工矿用地	1001	工业用地	100101	一类工业用地
				100102	二类工业用地
				100103	三类工业用地
		1002	采矿用地		
		1003	盐田		
11	仓储用地	1101	物流仓储用地	110101	一类物流仓储用地
				110102	二类物流仓储用地
				110103	三类物流仓储用地
		1102	储备库用地		
12	交通运输用地	1201	铁路用地		
		1202	公路用地		
		1203	机场用地		
		1204	港口码头用地		
		1205	管道运输用地		
		1206	城市轨道交通用地		
		1207	城镇村道路用地		
		1208	交通场站用地	120801	对外交通场站用地
				120802	公共交通场站用地
				120803	社会停车场用地
		1209	其他交通设施用地		
13	公用设施用地	1301	供水用地		
		1302	排水用地		
		1303	供电用地		
		1304	供燃气用地		

一级类		二级类		三级类	
代码	名称	代码	名称	代码	名称
13	公用设施用地	1305	供热用地		
		1306	通信用地		
		1307	邮政用地		
		1308	广播电视设施用地		
		1309	环卫用地		
		1310	消防用地		
		1311	水工设施用地		
		1312	其他公用设施用地		
14	绿地与开敞空间用地	1401	公园绿地		
		1402	防护绿地		
		1403	广场用地		
15	特殊用地	1501	军事设施用地		
		1502	使领馆用地		
		1503	宗教用地		
		1504	文物古迹用地		
		1505	监教场所用地		
		1506	殡葬用地		
		1507	其他特殊用地		
16	留白用地				
17	陆地水域	1701	河流水面		
		1702	湖泊水面		
		1703	水库水面		
		1704	坑塘水面		
		1705	沟渠		
		1706	冰川及常年积雪		

一级类		二级类		三级类	
代码	名称	代码	名称	代码	名称
18	渔业用海	1801	渔业基础设施用海		
		1802	增养殖用海		
		1803	捕捞海域		
		1804	农林牧业用岛		
19	工矿通信用海	1901	工业用海		
		1902	盐田用海		
		1903	固体矿产用海		
		1904	油气用海		
		1905	可再生能源用海		
		1906	海底电缆管道用海		
20	交通运输用海	2001	港口用海		
		2002	航运用海		
		2003	路桥隧道用海		
		2004	机场用海		
		2005	其他交通运输用海		
21	游憩用海	2101	风景旅游用海		
		2102	文体休闲娱乐用海		
22	特殊用海	2201	军事用海		
		2202	科研教育用海		
		2203	海洋保护修复及海岸防护工程用海		
		2204	排污倾倒用海		
		2205	水下文物保护用海		
		2206	其他特殊用海		

一级类		二级类		三级类	
代码	名称	代码	名称	代码	名称
23	其他土地	2301	空闲地		
		2302	后备耕地		
		2303	田坎		
		2304	盐碱地		
		2305	沙地		
		2306	裸土地		
		2307	裸岩石砾地		
24	其他海域				

附录 1-2：国土空间用地现状分类图式、色标

国土空间用地用海现状分类图式、色标

地类编码 一级类	地类编码 二级类	地类编码 三级类	地类 名称	编码样式	符号式样	RGB	CMYK
01			耕地	01		R0 G160 B100 R245 G248 B220	C100 M37 Y61 K0 C4 M3 Y14 K0
	0101		水田	0101		R0 G160 B100 R245 G248 B220	C100 M37 Y61 K0 C4 M3 Y14 K0
	0102		水浇地	0102		R0 G160 B100 R245 G248 B220	C100 M37 Y61 K0 C4 M3 Y14 K0
	0103		旱地	0103		R0 G160 B100 R245 G248 B220	C100 M37 Y61 K0 C4 M3 Y14 K0
02			园地	02		R0 G160 B100 R191 G233 B170	C100 M37 Y61 K0 C25 M9 Y33 K0
	0201		果园	0201		R0 G160 B100 R191 G233 B170	C100 M37 Y61 K0 C25 M9 Y33 K0
	0202		茶园	0202		R0 G160 B100 R191 G233 B170	C100 M37 Y61 K0 C25 M9 Y33 K0
	0203		橡胶园地	0203		R0 G160 B100 R191 G233 B170	C100 M37 Y61 K0 C25 M9 Y33 K0
	0204		油料园地	0204		R0 G160 B100 R191 G233 B170	C100 M37 Y61 K0 C25 M9 Y33 K0
	0205		其他园地	0205		R0 G160 B100 R191 G233 B170	C100 M37 Y61 K0 C25 M9 Y33 K0
03			林地	03		R0 G85 B42 R104 G177 B103	C100 M67 Y84 K0 C59 M31 Y60 K0
	0301		乔木林地	0301		R0 G85 B42 R104 G177 B103	C100 M67 Y84 K0 C59 M31 Y60 K0
	0302		竹林地	0302		R0 G85 B42 R104 G177 B103	C100 M67 Y84 K0 C59 M31 Y60 K0

国土空间用地用海现状分类图式、色标（续）

地类编码一级类	地类编码二级类	地类编码三级类	地类名称	编码样式	符号式样	RGB	CMYK
	0303		灌木林地	0303	0.4(0.3)	R0 G146 B63 R104 G177 B103	C100 M43 Y75 K0 C59 M31 Y60 K0
	0304		其他林地	0304	1.0 (0.8) 10 20	R0 G85 B42 R104 G177 B103	C100 M67 Y84 K0 C59 M31 Y60 K0
04			草地	04	2.0(1.5) 1.0 (0.8) 10 20	R0 G146 B63 R205 G245 B122	C100 M43 Y75 K0 C20 M4 Y52 K0
	0401		天然牧草地	0401	2.0(1.5) 1.0 (0.8) 10 20	R0 G146 B63 R205 G245 B122	C100 M43 Y75 K0 C20 M4 Y52 K0
	0402		人工牧草地	0402	1.2(1.0) 2.0 (1.5) 10 20	R0 G146 B63 R205 G245 B122	C100 M43 Y75 K0 C20 M4 Y52 K0
	0403		其他草地	0403	0.4 1.5 (1.2) 10 20	R0 G146 B63 R205 G245 B122	C100 M43 Y75 K0 C20 M4 Y52 K0
05			湿地	05	1.5(1.2) 1.5(1.2) 1.5(1.2)	R0 G85 B42 R101 G205 B170	C100 M67 Y84 K0 C60 M20 Y33 K0
	0501		森林沼泽	0501	1.5(1.2) 1.5(1.2) 1.5(1.2)	R0 G85 B42 R101 G205 B170	C100 M67 Y84 K0 C60 M20 Y33 K0
	0502		灌丛沼泽	0502	0.4(0.3)	R0 G146 B63 R101 G205 B170	C100 M43 Y75 K0 C60 M20 Y33 K0
	0503		沼泽草地	0503	1.5(1.2) 0.8(0.6)	R0 G146 B63 R101 G205 B170	C100 M43 Y75 K0 C60 M20 Y33 K0
	0504		其他沼泽地	0504		R0 G147 B221 R101 G205 B170	C100 M42 Y13 K0 C60 M20 Y33 K0
	0506		内陆滩涂	0506	0.12	R96 G93 B92 R101 G205 B170	C62 M62 Y64 K0 C60 M20 Y33 K0
06			农业设施建设用地	06	2.5 (2.0)	R0 G146 B63 R216 G215 B159	C100 M43 Y75 K0 C15 M16 Y38 K0

国土空间用地用海现状分类图式、色标（续）

地类编码 一级类	地类编码 二级类	地类编码 三级类	地类 名称	编码样式	符号式样	RGB	CMYK
	0601		农村道路	0601	乡 3.5 (3.0)	R0 G0 B0 R216 G215 B159	C0 M0 Y0 K100 C15 M16 Y38 K0
		060101	村道用地	060101	村 3.5 (3.0)	R0 G0 B0 R216 G215 B159	C0 M0 Y0 K100 C15 M16 Y38 K0
		060102	田间道	060102	田 3.5 (3.0)	R0 G0 B0 R216 G215 B159	C0 M0 Y0 K100 C15 M16 Y38 K0
	0602		设施农用地	0602	设 3.5 (3.0)	R0 G0 B0 R216 G215 B159	C0 M0 Y0 K100 C15 M16 Y38 K0
		060201	种植设施建设用地	060201	植 3.5 (3.0)	R0 G0 B0 R216 G215 B159	C0 M0 Y0 K100 C15 M16 Y38 K0
		060202	畜禽养殖设施建设用地	060202	禽 3.5 (3.0)	R0 G0 B0 R216 G215 B159	C0 M0 Y0 K100 C15 M16 Y38 K0
		060203	水产养殖设施建设用地	060203	水 3.5 (3.0)	R0 G0 B0 R216 G215 B159	C0 M0 Y0 K100 C15 M16 Y38 K0
07			居住用地	07	居 3.5 (3.0)	R0 G0 B0 R255 G255 B45	C0 M0 Y0 K100 C0 M0 Y82 K0
	0701		城镇住宅用地	0701	城 3.5 (3.0)	R0 G0 B0 R255 G255 B45	C0 M0 Y0 K100 C0 M0 Y82 K0
		070101	一类城镇住宅用地	070101	一 3.5 (3.0)	R0 G0 B0 R255 G255 B45	C0 M0 Y0 K100 C0 M0 Y82 K0
		070102	二类城镇住宅用地	070102	二 3.5 (3.0)	R0 G0 B0 R255 G255 B45	C0 M0 Y0 K100 C0 M0 Y82 K0
		070103	三类城镇住宅用地	070103	三 3.5 (3.0)	R0 G0 B0 R255 G255 B45	C0 M0 Y0 K100 C0 M0 Y82 K0
	0702		城镇社区服务设施用地	0702	服 3.5 (3.0)	R0 G0 B0 R255 G255 B45	C0 M0 Y0 K100 C0 M0 Y82 K0

国土空间用地用海现状分类图式、色标（续）

地类编码 一级类	地类编码 二级类	地类编码 三级类	地类 名称	编码样式	符号式样	RGB	CMYK
	0703		农村宅基地	0703	农 3.5 (3.0)	R0 G0 B0 R255 G211 B128	C0 M0 Y0 K100 C0 M17 Y50 K0
		070301	一类农村宅基地	070301	一 3.5 (3.0)	R0 G0 B0 R255 G211 B128	C0 M0 Y0 K100 C0 M17 Y50 K0
		070302	二类农村宅基地	070302	二 3.5 (3.0)	R0 G0 B0 R255 G211 B128	C0 M0 Y0 K100 C0 M17 Y50 K0
	0704		农村社区服务设施用地	0704	服 3.5 (3.0)	R0 G0 B0 R255 G211 B128	C0 M0 Y0 K100 C0 M17 Y50 K0
08			公共管理与公共服务用地	08	公 3.5 (3.0)	R0 G0 B0 R241 G165 B180	C0 M0 Y0 K100 C5 M35 Y29 K0
	0801		机关团体用地	0801	党 3.5 (3.0)	R221 G19 B123 R255 G0 B255	C13 M93 Y52 K0 C0 M100Y0 K0
	0802		科研用地	0802	研 3.5 (3.0)	R194 G193 B193 R230 G0 B92	C24 M24 Y24 K0 C10 M100Y64 K0
	0803		文化用地	0803	旧 3.5 (3.0)	R0 G0 B0 R255 G127 B0	C0 M0 Y0 K100 C0 M50 Y100 K0
		080301	图书与展览用地	080301	书 3.5 (3.0)	R0 G0 B0 R255 G127 B0	C0 M0 Y0 K100 C0 M50 Y100 K0
		080302	文化活动用地	080302	文 3.5 (3.0)	R0 G0 B0 R255 G127 B0	C0 M0 Y0 K100 C0 M50 Y100 K0
	0804		教育用地	0804	教 3.5 (3.0)	R221 G19 B123 R255 G133 B201	C13 M93 Y52 K0 C0 M48 Y21 K0
		080401	高等教育用地	080401	高 3.5 (3.0)	R0 G0 B0 R255 G133 B201	C0 M0 Y0 K100 C0 M48 Y21 K0
		080402	中等职业教育用地	080402	中 3.5 (3.0)	R0 G0 B0 R255 G133 B201	C0 M0 Y0 K100 C0 M48 Y21 K0

国土空间用地用海现状分类图式、色标（续）

地类编码 一级类	地类编码 二级类	地类编码 三级类	地类 名称	编码样式	符号式样	RGB	CMYK
		080403	中小学用地	080403	小 3.5 (3.0)	R0 G0 B0 R255 G133 B201	C0 M0 Y0 K100 C0 M48 Y21 K0
		080404	幼儿园 用地	080404	幼 3.5 (3.0)	R0 G0 B0 R255 G133 B201	C0 M0 Y0 K100 C0 M48 Y21 K0
		080405	其他教育 用地	080405	其 3.5 (3.0)	R0 G0 B0 R255 G133 B201	C0 M0 Y0 K100 C0 M48 Y21 K0
	0805		体育用地	0805	体 3.5 (3.0)	R0 G0 B0 R0 G165 B124	C0 M0 Y0 K100 C100 M35 Y51 K0
		080501	体育场馆 用地	080501	馆 3.5 (3.0)	R0 G0 B0 R0 G165 B124	C0 M0 Y0 K100 C100 M35 Y51 K0
		080502	体育训练 用地	080502	训 3.5 (3.0)	R0 G0 B0 R0 G165 B124	C0 M0 Y0 K100 C100 M35 Y51 K0
	0806		医疗卫生 用地	0806	3.5 (3.0)	R221 G19 B123 R255 G127 B126	C13 M93 Y52 K0 C0 M50 Y51 K0
		080601	医院用地	080601	医 3.5 (3.0)	R0 G0 B0 R255 G127 B126	C0 M0 Y0 K100 C0 M50 Y51 K0
		080602	基层医疗卫 生设施用地	080602	基 3.5 (3.0)	R0 G0 B0 R255 G127 B126	C0 M0 Y0 K0 C0 M50 Y51 K0
		080603	公共卫生 用地	080603	卫 3.5 (3.0)	R0 G0 B0 R255 G127 B126	C0 M0 Y0 K100 C0 M50 Y51 K0
	0807		社会福利 用地	0807	福 3.5 (3.0)	R0 G0 B0 R255 G159 B127	C0 M0 Y0 K100 C0 M38 Y50 K0
		080701	老年人社会 福利用地	080701	老 3.5 (3.0)	R0 G0 B0 R255 G159 B127	C0 M0 Y0 K100 C0 M38 Y50 K0
		080702	儿童社会 福利用地	080702	儿 3.5 (3.0)	R0 G0 B0 R255 G159 B127	C0 M0 Y0 K100 C0 M38 Y50 K0

国土空间用地用海现状分类图式、色标（续）

地类编码 一级类	地类编码 二级类	地类编码 三级类	地类 名称	编码样式	符号式样	RGB	CMYK
		080703	残疾人社会服务用地	080703	残 3.5 (3.0)	R0 G0 B0 R255 G159 B127	C0 M0 Y0 K100 C0 M38 Y50 K0
		080704	其他社会福利用地	080704	福 3.5 (2.0)	R0 G0 B0 R255 G159 B127	C0 M0 Y0 K100 C0 M38 Y50 K0
09			商业服务业用地	09	商 3.5 (2.0)	R0 G0 B0 R255 G0 B0	C0 M0 Y0 K100 C0 M100Y100K0
	0901		商业用地	0901	3.5 (2.0)	R226 G161 B149 R255 G0 B0	C11 M37 Y42 K0 C0 M100Y100K0
		090101	零售商业用地	090101	零 3.5 (2.0)	R0 G0 B0 R255 G0 B0	C0 M0 Y0 K100 C0 M100Y100K0
		090102	批发市场用地	090102	批 3.5 (2.0)	R0 G0 B0 R255 G0 B0	C0 M0 Y0 K100 C0 M100Y100K0
		090103	餐饮用地	090103	餐 3.5 (2.0)	R0 G0 B0 R255 G0 B0	C0 M0 Y0 K100 C0 M100Y100K0
		090104	旅馆用地	090104	旅 3.5 (2.0)	R0 G0 B0 R255 G0 B0	C0 M0 Y0 K100 C0 M100Y100K0
		090105	公用设施营业网点用地	090105	网 3.5 (2.0)	R0 G0 B0 R255 G0 B0	C0 M0 Y0 K100 C0 M100Y100K0
	0902		商务金融用地	0902	融 3.5 (2.0)	R0 G0 B0 R255 G0 B0	C0 M0 Y0 K100 C0 M100Y100K0
	0903		娱乐用地	0903	娱 3.5 (2.0)	R0 G0 B0 R255 G0 B0	C0 M0 Y0 K100 C0 M100Y100K0
	0904		其他商业服务业用地	0904	业 3.5 (2.0)	R0 G0 B0 R255 G0 B0	C0 M0 Y0 K100 C0 M100Y100K0
10			工矿用地	10	3.5 (3.0)	R197 G154 B140 R197 G154 B140	C23 M40 Y45 K0 C23 M40 Y45 K0

国土空间用地用海现状分类图式、色标（续）

地类编码 一级类	地类编码 二级类	地类编码 三级类	地类 名称	编码样式	符号式样	RGB	CMYK
	1001		工业用地	1001		R0 G0 B0 R187 G150 B116	C0 M0 Y0 K100 C27 M41 Y55 K0
		100101	一类工业用地	100101		R187 G150 B116 R187 G150 B116	C27 M41 Y55 K0 C27 M41 Y55 K0
		100102	二类工业用地	100102		R187 G150 B116 R187 G150 B116	C27 M41 Y55 K0 C27 M41 Y55 K0
		100103	三类工业用地	100103		R187 G150 B116 R187 G150 B116	C27 M41 Y55 K0 C27 M41 Y55 K0
	1002		采矿用地	1002		R0 G0 B0 R158 G108 B84	C0 M0 Y0 K100 C38 M58 Y67 K0
	1003		盐田	1003		R0 G0 B0 R0 G0 B255	C0 M0 Y0 K100 C100 M100Y0 K0
11			仓储用地	11		R0 G0 B0 R135 G97 B211	C0 M0 Y0 K100 C47 M62 Y17 K0
	1101		物流仓储用地	1101		R0 G0 B0 R135 G97 B211	C0 M0 Y0 K100 C47 M62 Y17 K0
		110101	一类物流仓储用地	110101		R135 G97 B211 R135 G97 B211	C47 M62 Y17 K0 C47 M62 Y17 K0
		110102	二类物流仓储用地	110102		R135 G97 B211 R135 G97 B211	C47 M62 Y17 K0 C47 M62 Y17 K0
		110103	三类物流仓储用地	110103		R135 G97 B211 R135 G97 B211	C47 M62 Y17 K0 C47 M62 Y17 K0
	1102		储备库用地	1102		R0 G0 B100 R153 G153 B255	C0 M0 Y0 K100 C40 M40 Y0 K0
12			交通运输用地	12		R0 G0 B0 R183 G183 B183	C0 M0 Y0 K100 C0 M0 Y0 K28

国土空间用地用海现状分类图式、色标（续）

地类编码 一级类	地类编码 二级类	地类编码 三级类	地类 名称	编码样式	符号式样	RGB	CMYK
	1201		铁路用地	1201	3.5 (3.0)	R0 G0 B0 R183 G183 B183	C0 M0 Y0 K100 C0 M0 Y0 K28
	1202		公路用地	1202	3.5 (3.0)	R0 G0 B0 R183 G183 B183	C0 M0 Y0 K100 C0 M0 Y0 K32
	1203		机场用地	1203	3.5 (3.0)	R0 G0 B0 R183 G183 B183	C0 M0 Y0 K100 C0 M0 Y0 K28
	1204		港口码头用地	1204	3.5 (3.0)	R0 G147 B221 R183 G183 B183	C100M42 Y13 K0 C0 M0 Y0 K28
	1205		管道运输用地	1205	3.5 (3.0)	R255 G250 B136 R153 G153 B153	C0 M2 Y47 K0 C0 M0 Y0 K40
	1206		城市轨道交通用地	1206	3.5 (3.0)	R0 G0 B0 R183 G183 B183	C0 M0 Y0 K100 C0 M0 Y0 K28
	1207		城镇村道路用地	1207	3.5 (3.0)	R0 G0 B0 R163 G163 B163	C0 M0 Y0 K100 C0 M0 Y0 K36
	1208		交通场站用地	1208	3.5 (3.0)	R0 G0 B0 R183 G183 B183	C0 M0 Y0 K100 C0 M0 Y0 K28
		120801	对外交通场站用地	120801	3.5 (3.0)	R0 G0 B0 R183 G183 B183	C0 M0 Y0 K100 C0 M0 Y0 K28
		120802	公共交通场站用地	120802	3.5 (3.0)	R0 G0 B0 R183 G183 B183	C0 M0 Y0 K100 C0 M0 Y0 K28
		120803	社会停车场用地	120803	3.5 (3.0)	R0 G0 B0 R183 G183 B183	C0 M0 Y0 K100 C0 M0 Y0 K28
	1209		其他交通设施用地	1209	3.5 (3.0)	R0 G0 B0 R183 G183 B183	C0 M0 Y0 K100 C0 M0 Y0 K28
13			公用设施用地	13	3.5 (3.0)	R221 G19 B123 R0 G99 B128	C13 M93 Y52 K0 C100M61 Y50 K0

国土空间用地用海现状分类图式、色标（续）

地类编码 一级类	地类编码 二级类	地类编码 三级类	地类 名称	编码样式	符号式样	RGB	CMYK
	1301		供水用地	1301	水	R0 G0 B0 R0 G99 B128	C0 M0 Y0 K100 C100 M61 Y50 K0
	1302		排水用地	1302	排	R0 G0 B0 R0 G99 B128	C0 M0 Y0 K100 C100 M61 Y50 K0
	1303		供电用地	1303	电	R0 G0 B0 R0 G99 B128	C0 M0 Y0 K100 C100 M61 Y50 K0
	1304		供燃气用地	1304	燃	R0 G0 B0 R0 G99 B128	C0 M0 Y0 K100 C100 M61 Y50 K0
	1305		供热用地	1305	热	R0 G0 B0 R0 G99 B128	C0 M0 Y0 K100 C100 M61 Y50 K0
	1306		通信用地	1306	信	R0 G0 B0 R0 G99 B128	C0 M0 Y0 K100 C100 M61 Y50 K0
	1307		邮政用地	1307	邮	R0 G0 B0 R0 G99 B128	C0 M0 Y0 K100 C100 M61 Y50 K0
	1308		广播电视 设施用地	1308	播	R0 G0 B0 R0 G99 B128	C0 M0 Y0 K100 C100 M61 Y50 K0
	1309		环卫用地	1309	环	R0 G0 B0 R0 G99 B128	C0 M0 Y0 K100 C100 M61 Y50 K0
	1310		消防用地	1310	消	R0 G0 B0 R0 G99 B128	C0 M0 Y0 K100 C100 M61 Y50 K0
	1311		水工设施 用地	1312	工	R169 G193 B208 R0 G99 B128	C34 M24 Y18 K0 C100 M61 Y50 K0
	1312		其他公用 设施用地	1313		R221 G19 B123 R0 G99 B128	C13 M93 Y52 K0 C100 M61 Y50 K0
14			绿地与开敞 空间用地	14	绿	R0 G0 B0 R0 G255 B0	C0 M0 Y0 K0 C100 M0 Y100 K0

国土空间用地用海现状分类图式、色标（续）

地类编码 一级类	地类编码 二级类	地类编码 三级类	地类 名称	编码样式	符号式样	RGB	CMYK
	1401		公园绿地	1401		R0 G146 B63 R0 G255 B0	C100 M43 Y75 K0 C100 M0 Y100 K0
	1402		防护绿地	1402	护	R0 G0 B0 R20 G141 B74	C0 M0 Y0 K100 C92 M45 Y71 K0
	1403		广场用地	1403	广	R0 G0 B0 R172 G255 B207	C0 M0 Y0 K100 C33 M0 Y19 K0
15			特殊用地	15		R0 G0 B0 R133 G145 B86	C0 M0 Y0 K100 C48 M43 Y66 K0
	1501		军事设施用地	1501	军	R0 G0 B0 R133 G145 B86	C0 M0 Y0 K100 C48 M43 Y66 K0
	1502		使领馆用地	1502	使	R0 G0 B0 R133 G145 B86	C0 M0 Y0 K100 C48 M43 Y66 K0
	1503		宗教用地	1503	宗	R0 G0 B0 R133 G145 B86	C0 M0 Y0 K100 C48 M43 Y66 K0
	1504		文物古迹用地	1504	迹	R0 G0 B0 R133 G145 B86	C0 M0 Y0 K100 C48 M43 Y66 K0
	1505		监教场所用地	1505	监	R0 G0 B0 R133 G145 B86	C0 M0 Y0 K100 C48 M43 Y66 K0
	1506		殡葬用地	1506	殡	R0 G0 B0 R133 G145 B86	C0 M0 Y0 K100 C48 M43 Y66 K0
	1507		其他特殊用地	1507	特	R0 G0 B0 R133 G145 B86	C0 M0 Y0 K100 C48 M43 Y66 K0
17			陆地水域	17		R0 G147 B221 R51 G142 B192	C100 M42 Y13 K0 C80 M44 Y25 K0
	1701		河流水面	1701		R0 G147 B221 R51 G142 B192	C100 M42 Y13 K0 C80 M44 Y25 K0

国土空间用地用海现状分类图式、色标（续）

地类编码 一级类	地类编码 二级类	地类编码 三级类	地类 名称	编码样式	符号式样	RGB	CMYK
	1702		湖泊水面	1702		R0 G147 B221 R51 G142 B192	C100 M42 Y13 K0 C80 M44 Y25 K0
	1703		水库水面	1703	0.12 0.12 1.0	R0 G147 B221 R51 G142 B192	C100 M42 Y13 K0 C80 M44 Y25 K0
	1704		坑塘水面	1704	0.12	R96 G93 B92 R51 G142 B192	C62 M64 Y64 K0 C80 M44 Y25 K0
	1705		沟渠	1705	3.0 (3.5)	R215 G237 B251 R51 G142 B192	C16 M7 Y2 K0 C80 M44 Y25 K0
	1706		冰川及 常年积雪	1706	2.0(1.5) 0.3(0.2)	R0 G77 B168 R51 G142 B192	C100 M70 Y34 K0 C80 M44 Y25 K0
23			其他土地	23	其 3.5 (3.0)	R0 G0 B0 R238 G238 B238	C0 M0 Y0 K100 C0 M0 Y0 K7
	2301		空闲地	2301	空 3.5 (3.0)	R0 G0 B0 R238 G238 B238	C0 M0 Y0 K100 C0 M0 Y0 K7
	2302		后备耕地	2302	备 3.5 (3.0)	R0 G0 B0 R238 G238 B238	C0 M0 Y0 K100 C0 M0 Y0 K7
	2303		田坎	2303	K 3.5 (3.0)	R0 G0 B0 R238 G238 B238	C0 M0 Y0 K100 C0 M0 Y0 K7
	2304		盐碱地	2304	2.0(1.5) 1.2 (1.0) 10 20	R0 G146 B63 R238 G238 B238	C100 M43 Y75 K0 C0 M0 Y0 K7
	2305		沙地	2305	2.0(1.5) 0.3(0.2)	R119 G88 B25 R238 G238 B238	C53 M65 Y90 K0 C0 M0 Y0 K7
	2306		裸土地	2306		R119 G88 B25 R238 G238 B238	C53 M65 Y90 K0 C0 M0 Y0 K7
	2307		裸岩石砾地	2307	1.1 1.5 1.0	R119 G88 B25 R238 G238 B238	C53 M65 Y90 K0 C0 M0 Y0 K7

附录 1-3：国土空间用地现状分类图式、色标（线状符号、注记）

国土空间用地用海现状分类图式、色标（线状符号、注记）

线状符号							
地物名称	式样		色值说明	地物名称	式样		色值说明
高速铁路	适用比例尺 1万～10万	建筑中 1.0 7	R255 G0 B0 C0M100Y100K0	林带		0.4	R0 G146 B63 C100M43Y75K0
铁路		建筑中 1.0 7	R0 G0 B0 C0M0Y0K100	管道运输用地		0.1	R221G19B123 C12M93Y52K0
高速公路		建筑中 1.6 10.0	R235G136B70 C8M47Y73K0	沟渠		0.5 0.25	R0G147B221 C100M42Y13K0
国道		建筑中 1.2 10.0	R255G247B58 C0M3Y77K0	水工建筑用地		2.0 1.0 0.2	R255 G0 B0 C0M100Y100K0
省道		建筑中 0.9 10.0	R242G174B146 C5M32Y43K0	田坎		2.0 0.5 0.2	R0 G0 B0 C0M0Y0K100
县乡道		建筑中 0.4 5.0	R164G107B90 C36M58Y65K0	隧道		0.4	R96G93B92 C62M64Y64K0
乡村道路用地		0.3 4.0	R145G96B81 C43M62Y68K0				
高速铁路	适用比例尺 10万～100万	建筑中 0.8 5	R255 G0 B0 C0M100Y100K0				
铁路		建筑中 0.8 5	R255 G0 B0 C0M0Y0K100				
高速公路		建筑中 1.1 10.0	R235G136B70 C8M47Y73K0				
国道		建筑中 0.8 10.0	R255G247B58 C0M3Y77K0				
省道		建筑中 0.8 10.0	R242G174B146 C5M32Y43K0				
县乡道		建筑中 0.35 5.0	R164G107B90 C36M58Y65K30				
乡村道路用地		0.2 4.0	R145G96B81 C43M62Y68K0				

国土空间用地用海现状分类图式、色标（线状符号、注记）（续）

线状符号			点状符号		
地物名称	式样	色值说明	地物名称	式样	色值说明
国界	3.0 (2.0) 4.8 (3.2) 0.6 (0.4) 0.4 1.2 (1.0)	R0 G0 B0 C0M0Y0K100	省级政府驻地	3.2 (3.0)	R255 G0 B0 C0M100Y100K0
未定国界	3.0 (2.0) 4.8 (3.2) 0.6 (0.4) 0.4 1.2 (1.0)	R0 G0 B0 C0M0Y0K100	州（市）级政府驻地	2.5 (2.0)	R0 G0 B0 C0M0Y0K100
省（自治区、直辖市）界	4.0 (2.4) 5.0 (3.0) 0.5 (3.0) 0.3	R0 G0 B0 C0M0Y0K100	县（市、区）级政府驻地	2.0 (1.7)	R0 G0 B0 C0M0Y0K100
州（市）界	1.2 (0.75) 4.0 (0.25) 0.4 (0.25) 0.25	R0 G0 B0 C0M0Y0K100	乡（镇、街道）级政府驻地	1.2 (1.0)	R0 G0 B0 C0M0Y0K100
县（市、区）界	1.2 (0.75) 4.0 (2.5) 0.4 (2.5) 0.25	R0G0B0 C0M0Y0K100	村庄	1.0 (0.8)	R0 G0 B0 C0M0Y0K100
乡（镇、街道）界	2.7 (1.8) 3.0 (2.0) 0.3 (0.2) 0.2	R77G73B72 C70M71Y72K0	外国首都	2.5 (2.0)	R0 G0 B0 C0M0Y0K100
村界	0.9 (0.6) 3.0 (2.0) 0.3 (0.2) 0.2	R77G73B72 C70M71Y72K0	外国主要城市	1.8 (1.5)	R0 G0 B0 C0M0Y0K100
村民小组界	0.9 (0.6) 3.0 (2.0) 0.3 (0.20) 0.2	R77G73B72 C70M71Y72K0	外国一般城镇	1.0 (0.8)	R0 G0 B0 C0M0Y0K100
争议界	1.0 (0.6) 0.3 (0.2) 0.2	R77G73B72 C70M71Y72K0	高程点及高程（米）	1658 0.5 (0.3)	R0 G0 B0 C0M0Y0K100
土地权属争议界	1.5 (1.2) 0.75 (0.5) 0.15	R255G0B0 C0M100Y100K0	桥梁		R0 G0 B0 C0M0Y0K100
地类界	0.12	R96G93B92 C62M63Y64K0	水库	1.5 (1.0)	R0G147B221 C100M42Y13K0
坝子界线	0.25	R79G99B255 C69M61Y0K0			

国土空间用地用海现状分类图式、色标（线状符号、注记）（续）

注记					
地物名称	式样	色值说明	地物名称	式样	色值说明
地类编码	黑体，正体，2.0～1.5	R0 G0 B0 C0M0Y0K100	乡(镇、街道)级政府驻地名称	中等线，正体，3.75	R0 G0 B0 C0M0Y0K100
大型江河名称	仿宋体，左斜体，6.0	R0G150B220 C100M41Y14K0	村、权属单位名称	仿宋体，正体，3.0	R0 G0 B0 C0M0Y0K100
一般河流名称	仿宋体，左斜体，5.0～3.5	R0G150B220 C100M41Y14K0	自然村名称	仿宋体，正体，2.5	R0 G0 B0 C0M0Y0K100
干渠名称	仿宋体，左斜体，4.0～3.0	R0G150B220 C100M41Y14K0	山名	长中等线，正体，4.0～2.5	R0 G0 B0 C0M0Y0K100
支渠名称	仿宋体，左斜体，3.0～2.0	R0G150B220 C100M41Y14K0	铁路名称注记	仿宋，正体，4.0～2.5	R0 G0 B0 C0M0Y0K100
大型湖泊名称	仿宋体，左斜体，6.0	R0G150B220 C100M41Y14K0	道路名称注记	仿宋，正体，5.0～2.5	R0 G0 B0 C0M0Y0K100
一般湖泊名称	仿宋体，左斜体，5.0～3.5	R0G150B220 C100M41Y14K0	坝子名称注记	中等线，正体，3.5	R80G100B255 C69M61Y0K0
大型水库名称	仿宋体，左斜体，6.0	R0G150B220 C100M41Y14K0			
一般水库名称	仿宋体，左斜体，5.0～3.5	R0G150B220 C100M41Y14K0			
坑塘水面名称	仿宋体，左斜体，3.75	R0G150B220 C100M41Y14K0			
省级政府驻地名称	黑体，正体，6.0	R0 G0 B0 C0M0Y0K100			
州(市)级政府驻地名称	黑体，正体，5.5	R0 G0 B0 C0M0Y0K100			
县(市、区)级政府驻地名称	黑体，正体，4.5	R0 G0 B0 C0M0Y0K100			

附录 1-4：州（市）域国土空间用地用海现状图图例

附录 2-1：中心城区国土空间用地用海现状图图例

附录 3-1：自然保护地图式、色标

自然保护地图式、色标

类型代码	一级分类	二级分类	自然保护地分区	符号式样	RGB	CMYK
100	国家公园		核心保护区		R56 G168 B0 R170 G255 B0	C78 M34 Y100 K0 C33 M0 Y100 K0
			一般控制区		R170 G255 B0	C33 M0 Y100 K0
200	自然保护区		核心保护区		R0 G0 B0 R76 G230 B0 R155 G255 B138	C0 M0 Y0 K100 C70 M10 Y100 K0 C39 M0 Y46 K0
			一般控制区		R0 G0 B0 R155 G255 B138	C0 M0 Y0 K100 C39 M0 Y46 K0
300	自然公园				R0 G0 B0 R122 G245 B202	C0 M0 Y0 K100 C52 M4 Y21 K0
301		风景名胜区			R0 G0 B0 R190 G210 B255	C0 M0 Y0 K100 C25 M18 Y0 K0
302		其他自然公园			R0 G0 B0 R122 G245 B202	C0 M0 Y0 K100 C52 M4 Y21 K0
世界文化与自然混合遗产					R185 G5 B5 R0 G0 B0	C27 M98 Y98 K0 C0 M0 Y0 K100

注：自然保护区、自然公园达到上图面积的用面状加点状符号表示，未达到上图面积的用相应点状符号表示。

附录 3-2：州（市）域自然保护地分布图图例

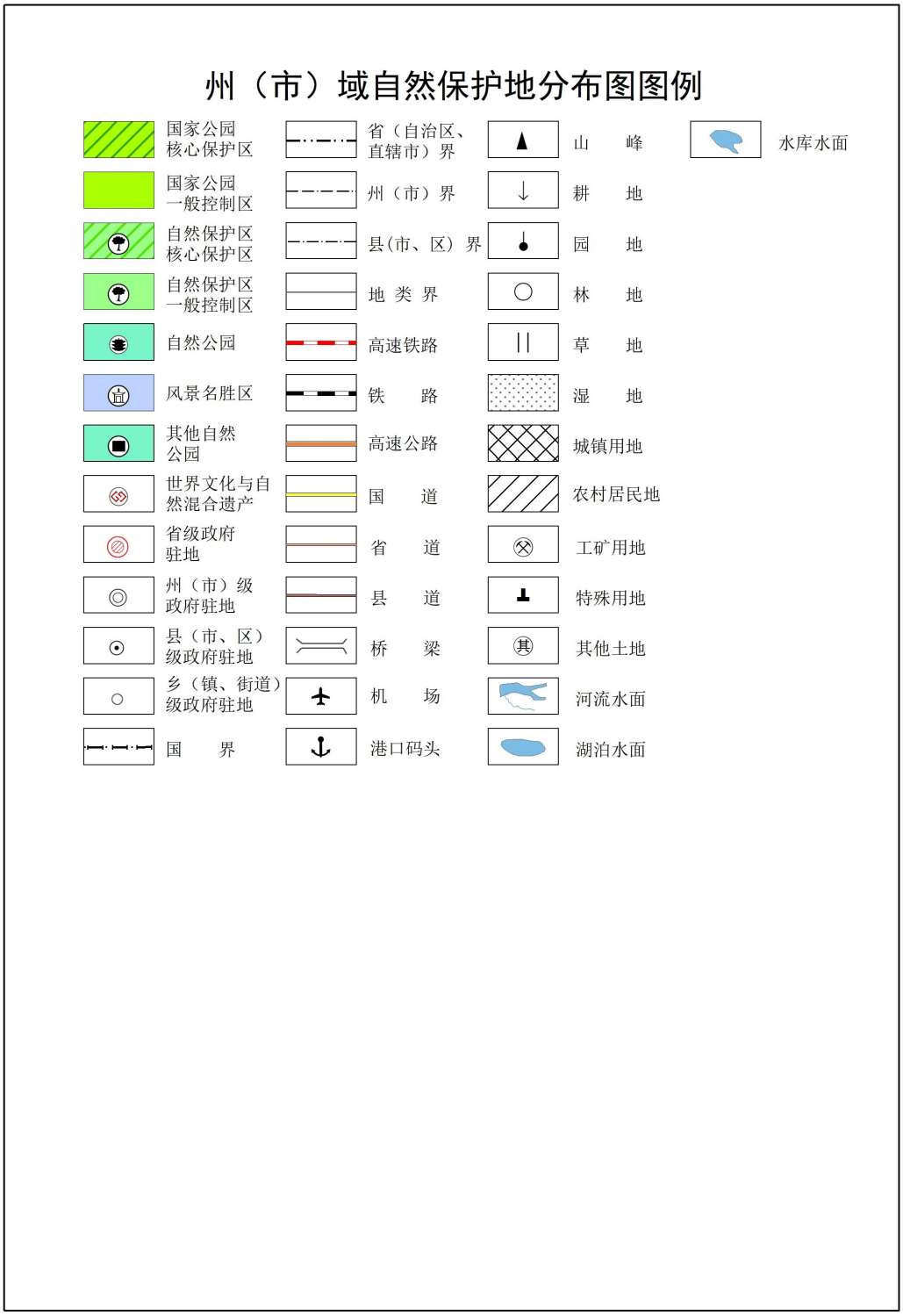

附录 4-1：历史文化遗存及保护图式、色标

历史文化遗存及保护规划图图式、色标

历史文化资源类别	样式	RGB	CMYK
世界文化遗产		R185 G5 B5 R0 G0 B0	C27 M98 Y98 K0 C0 M0 Y0 K100
世界文化与自然混合遗产		R185 G5 B5 R0 G0 B0	C27 M98 Y98 K0 C0 M0 Y0 K100
世界遗产核心区		R170 G80 B65 R170 G80 B65	C33 M69 Y75 K0 C33 M69 Y75 K0
世界遗产缓冲区		R245 G240 B175	C4 M6 Y31 K0
国家文化公园		R255 G191 B128 R0 G0 B0	C0 M25 Y50 K0 C0 M0 Y0 K100
文化生态保护区		R76 G23 B0 R0 G0 B0	C70 M10 Y100 K0 C0 M0 Y0 K100
历史文化名城		R0 G169 B230	C100 M34 Y10 K0
历史文化名镇		R0 G169 B230	C100 M34 Y10 K0
历史文化名村		R0 G169 B230	C100 M34 Y10 K0
历史文化名镇、名村保护范围		R65 G0 B255 R255 G255 B255	C75 M100 Y0 K0 C0 M0 Y0 K100
历史城区范围		R145 G0 B205	C43 M100 Y20 K0

注：国家级文物保护单位、历史文化名城、名镇、名村、传统村落用（R0 G169 B230；C100 M34 Y10 K0）填充颜色；省级文物保护单位、历史文化名城、名镇、名村用（R56 G168 B0；C78 M34 Y100 K0）填充颜色；市（县）级文物保护单位用（R0 G255 B197；C0 M0 Y23 K0）填充颜色。不依比例尺表示的点状符号，表示现状的符号外圈用黑色（R0 G0 B0；C0 M0 Y0 K100）表示，表示规划的符号外圈用红色（R255 G0 B0；C0 M100 Y100 K0）表示。

历史文化遗存及保护规划图图式、色标（续）

历史文化资源类别	样式	RGB	CMYK
历史文化街区		R175 G90 B205 R0 G0 B0	C31 M65 Y20 K0 C0 M0 Y0 K100
历史文化街区保护范围		R175 G90 B205 R145 G0 B205	C31 M65 Y20 K0 C43 M100 Y20 K0
历史建筑		R110 G110 B110	C0 M0 Y0 K57
文物保护单位		R0 G169 B230 R0 G0 B0	C100 M34 Y10 K0 C0 M0 Y0 K100
传统村落		R0 G169 B230 R0 G0 B0	C100 M34 Y10 K0 C0 M0 Y0 K100
历史环境要素	环	R115 G255 B223 R0 G0 B0	C55 M0 Y13 K0 C0 M0 Y0 K100
地下文物埋藏区、水下文物保护区范围		R55 G5 B255	C78 M98 Y0 K0
中国及全球重要农业文化遗产		R0 G255 B0 R0 G0 B0	C100 M0 Y100 K0 C0 M0 Y0 K100
世界灌溉工程遗产		R0 G255 B0 R0 G0 B0	C100 M0 Y100 K0 C0 M0 Y0 K100
国家水利遗产		R0 G197 B255 R0 G0 B0	C100 M23 Y0 K0 C0 M0 Y0 K100
国家工业遗产		R255 G0 B0 R0 G0 B0	C0 M100 Y100 K0 C0 M0 Y0 K100
风貌保护区		R120 G220 B120	C53 M14 Y53 K0

注：国家级文物保护单位、历史文化名城、名镇、名村、传统村落用（R0 G169 B230；C100 M34 Y10 K0）填充颜色；省级文物保护单位、历史文化名城、名镇、名村用（R56 G168 B0；C78 M34 Y100 K0）填充颜色；市（县）级文物保护单位用（R0 G255 B197；C0 M0 Y23 K0）填充颜色。不依比例尺表示的点状符号，表示现状的符号外圈用黑色（R0 G0 B0；C0 M0 Y0 K100）表示，表示规划的符号外圈用红色（R255 G0 B0；C0 M100 Y100 K0）表示。

历史文化遗存及保护规划图图式、色标（续）

历史文化资源类别	样式	RGB	CMYK
非物质文化遗产		R169 G0 B230	C34 M100 Y10 K0
文化路线		R175 G90 B205	C31 M65 Y20 K0
风景名胜区		R168 G112 B0 R0 G0 B0	C34 M56 Y100 K0 C0 M0 Y0 K100
山水形胜		R168 G112 B0 R0 G0 B0	C34 M56 Y100 K0 C0 M0 Y0 K100
历史地段		R255 G127 B127	C0 M50 Y50 K0
历史文化保护重点区域		R230 G76 B0	C10 M70 Y100 K0
历史文化保护线路或廊道		R230 G76 B0	C10 M70 Y100 K0
历史文化保护节点		R230 G76 B0 R0 G0 B0	C10 M70 Y100 K0 C0 M0 Y0 K100
大遗址保护范围		R155 G70 B55	C39 M73 Y78 K0
大遗址建设控制地带		R55 G5 B255	C78 M98 Y0 K0
尚未核定公布为文物保护单位的不可移动文物		R110 G110 B110	C0 M0 Y0 K57
其他	其	R0 G0 B0	C0 M0 Y0 K100

注：国家级文物保护单位、历史文化名城、名镇、名村、传统村落用（R0 G160 B239；C100 M34 Y10 K0）填充颜色；省级文物保护单位、历史文化名城、名镇、名村用（R56 G168 B0；C78 M34 Y100 K0）填充颜色；市（县）级文物保护单位用（R0 G255 B197；C0 M0 Y23 K0）填充颜色。不依比例尺表示的点状符号，表示现状的符号外圈用黑色（R0 G0 B0；C0 M0 Y0 K100）表示，表示规划的符号外圈用红色（R255 G0 B0；C0 M100 Y100 K0）表示。

附录 4-2：州（市）域历史文化遗存分布图图例

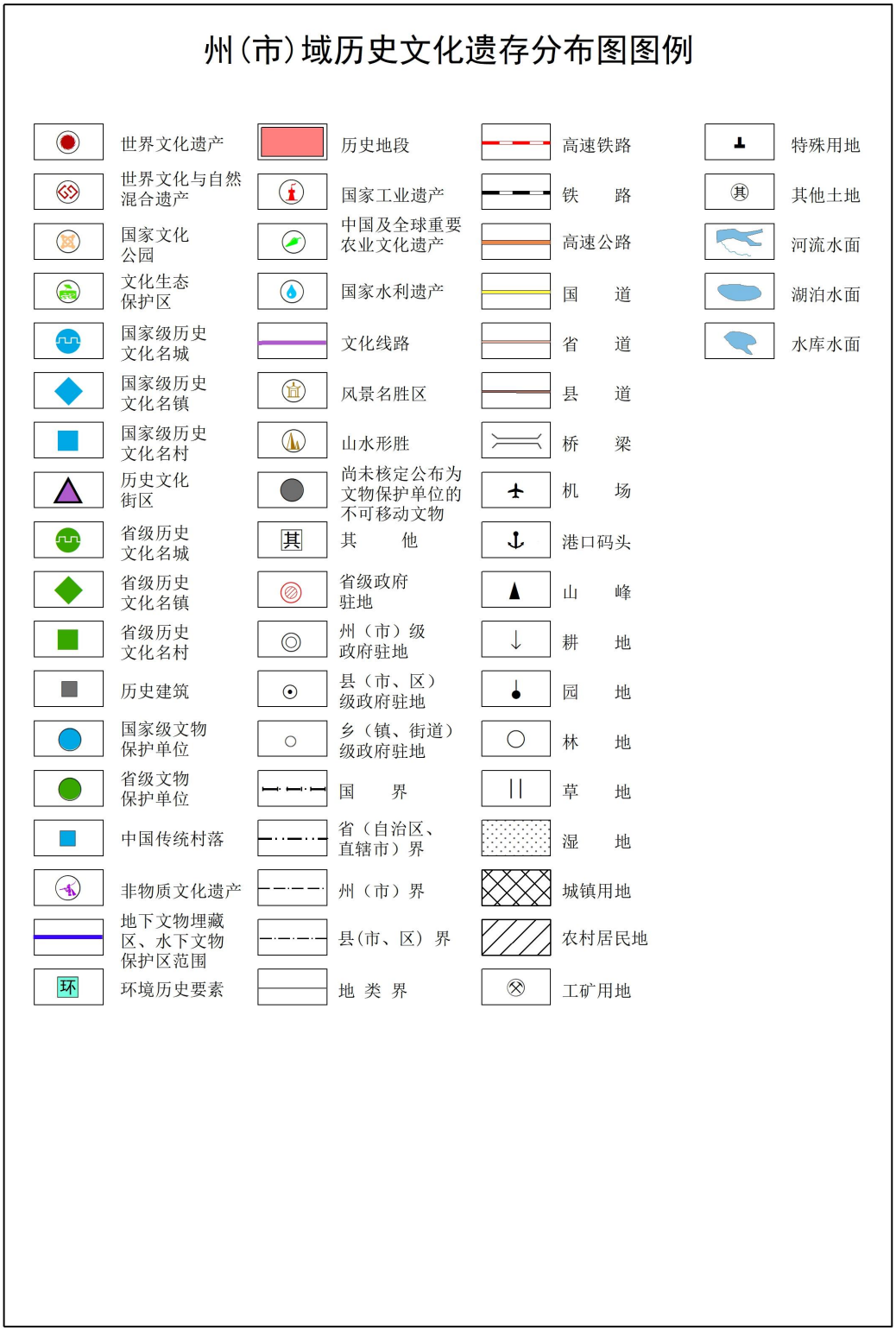

附录 5-1：自然灾害风险分布图图式、色标

自然灾害风险类型图式、色标

类型代码	自然灾害风险类型		符号式样	RGB	CMYK
	一级分类	二级分类			
010000	气象水文灾害		丁	R0 G0 B0 R190 G232 B255	C0 M0 Y0 K100 C25 M9 Y0 K0
010100		干旱灾害	旱	R0 G0 B0 R190 G232 B255	C0 M0 Y0 K100 C25 M9 Y0 K0
010200		洪涝灾害	涝	R0 G0 B0 R190 G232 B255	C0 M0 Y0 K100 C25 M9 Y0 K0
010400		暴雨灾害	雨	R0 G0 B0 R190 G232 B255	C0 M0 Y0 K100 C25 M9 Y0 K0
010500		大风灾害	风	R0 G0 B0 R190 G232 B255	C0 M0 Y0 K100 C25 M9 Y0 K0
010600		冰雹灾害	雹	R0 G0 B0 R190 G232 B255	C0 M0 Y0 K100 C25 M9 Y0 K0
010700		雷电灾害		R0 G0 B0 R190 G232 B255	C0 M0 Y0 K100 C25 M9 Y0 K0
010800		低温灾害	低	R0 G0 B0 R190 G232 B255	C0 M0 Y0 K100 C25 M9 Y0 K0
010900		冰雪灾害	雪	R0 G0 B0 R190 G232 B255	C0 M0 Y0 K100 C25 M9 Y0 K0
011000		高温灾害	高	R0 G0 B0 R190 G232 B255	C0 M0 Y0 K100 C25 M9 Y0 K0

注：自然灾害风险达到上图面积的用面状加点状符号表示，未达到上图面积的用点状符号表示。

自然灾害风险类型图式、色标（续）

类型代码	自然灾害风险类型		符号式样	RGB	CMYK
	一级分类	二级分类			
011100		沙尘暴灾害	沙	R0 G0 B0 R190 G232 B255	C0 M0 Y0 K100 C25 M9 Y0 K0
011200		大雾灾害	雾	R0 G0 B0 R190 G232 B255	C0 M0 Y0 K100 C25 M9 Y0 K0
019900		其他气象水文灾害	气	R0 G0 B0 R190 G232 B255	C0 M0 Y0 K100 C25 M9 Y0 K0
020000	地质地震灾害			R0 G0 B0 R255 G190 B190	C0 M0 Y0 K100 C0 M25 Y25 K0
020100		地震灾害	震	R0 G0 B0 R255 G190 B190	C0 M0 Y0 K100 C0 M25 Y25 K0
020200		火山灾害	山	R0 G0 B0 R255 G190 B190	C0 M0 Y0 K100 C0 M25 Y25 K0
020300		崩塌灾害	崩	R0 G0 B0 R255 G190 B190	C0 M0 Y0 K100 C0 M25 Y25 K0
020400		滑坡灾害	滑	R0 G0 B0 R255 G190 B190	C0 M0 Y0 K100 C0 M25 Y25 K0
020500		泥石流灾害	泥	R0 G0 B0 R255 G190 B190	C0 M0 Y0 K100 C0 M25 Y25 K0
020600		地面塌陷灾害	陷	R0 G0 B0 R255 G190 B190	C0 M0 Y0 K100 C0 M25 Y25 K0

注：自然灾害风险达到上图面积的用面状加点状符号表示，未达到上图面积的用点状符号表示。

自然灾害风险类型图式、色标（续）

类型代码	自然灾害风险类型		符号式样	RGB	CMYK
	一级分类	二级分类			
020700		地面沉降灾害	降	R0 G0 B0 R255 G190 B190	C0 M0 Y0 K100 C0 M25 Y25 K0
020800		地裂缝灾害	缝	R0 G0 B0 R255 G190 B190	C0 M0 Y0 K100 C0 M25 Y25 K0
029900		其他地质灾害	地	R0 G0 B0 R255 G190 B190	C0 M0 Y0 K100 C0 M25 Y25 K0
040000	生物灾害			R0 G0 B0 R211 G255 B190	C0 M0 Y0 K100 C17 M0 Y25 K0
040100		植物病虫害	植	R0 G0 B0 R211 G255 B190	C0 M0 Y0 K100 C17 M0 Y25 K0
040200		疫病灾害	疫	R0 G0 B0 R211 G255 B190	C0 M0 Y0 K100 C17 M0 Y25 K0
040300		鼠害	鼠	R0 G0 B0 R211 G255 B190	C0 M0 Y0 K100 C17 M0 Y25 K0
040400		草害	草	R0 G0 B0 R211 G255 B190	C0 M0 Y0 K100 C17 M0 Y25 K0
040500		赤潮灾害	潮	R0 G0 B0 R211 G255 B190	C0 M0 Y0 K100 C17 M0 Y25 K0
040600		森林草原火灾	火	R0 G0 B0 R211 G255 B190	C0 M0 Y0 K100 C17 M0 Y25 K0

注：自然灾害风险达到上图面积的用面状加点状符号表示，未达到上图面积的用点状符号表示。

自然灾害风险类型图式、色标（续）

类型代码	自然灾害风险类型		符号式样	RGB	CMYK
	一级分类	二级分类			
049900		其他生物灾害	物	R0 G0 B0 R211 G255 B190	C0 M0 Y0 K100 C17 M0 Y25 K0
050000	生态环境灾害		态	R0 G0 B0 R255 G255 B190	C0 M0 Y0 K100 C0 M0 Y25 K0
050100		水土流失灾害	水	R0 G0 B0 R255 G255 B190	C0 M0 Y0 K100 C0 M0 Y25 K0
050200		风蚀沙化灾害	风	R0 G0 B0 R255 G255 B190	C0 M0 Y0 K100 C0 M0 Y25 K0
050300		盐渍化灾害	盐	R0 G0 B0 R255 G255 B190	C0 M0 Y0 K100 C0 M0 Y25 K0
050400		石漠化灾害	石	R0 G0 B0 R255 G255 B190	C0 M0 Y0 K100 C0 M0 Y25 K0
059900		其他生态环境灾害	态	R0 G0 B0 R255 G255 B190	C0 M0 Y0 K100 C0 M0 Y25 K0

注：自然灾害风险达到上图面积的用面状加点状符号表示，未达到上图面积的用点状符号表示。

自然灾害风险分区图式、色标

自然灾害风险分区	符号式样	RGB	CMYK
低风险区		R152 G230 B0	C40 M10 Y100 K0
中风险区		R255 G255 B115	C0 M0 Y55 K0
高风险区		R255 G127 B127	C0 M50 Y50 K0
极高风险区		R255 G0 B0	C0 M100 Y100 K0

附录 5-2：州（市）域自然灾害风险分布图图例

附录 6-1：国土空间控制线规划图图式、色标

国土空间控制线图式、色标

国土空间控制线	样式	RGB	CMYK
城镇开发边界		R0 G0 B0 R228 G139 B139	C0 M0 Y0 K100 C11 M45 Y45 K0
耕地和永久基本农田		R215 G214 B214 R254 G254 B96	C16 M16 Y16 K0 C0 M0 Y62 K0
生态保护红线		R77 G151 B87	C70 M41 Y66 K0
坝区范围		R79 G99 B255	C69 M61 Y0 K0
历史文化保护线		R87 G3 B213	C66 M99 Y16 K0
洪涝风险控制线		R0 G0 B196	C100 M100Y23 K0
矿场资源开采保护线		R155 G70 B55	C39 M73 Y78 K0
中心城区范围线		R230 G76 B0	C10 M70 Y100 K0
河湖岸线		R163 G214 B245	C36 M16 Y4 K0
水源保护地控制线		R115 G255 B223	C55 M0 Y13 K0
世界遗产保护线		R223 G115 B255	C13 M55 Y0 K0

附录 6-2：州（市）域国土空间控制线规划图图例

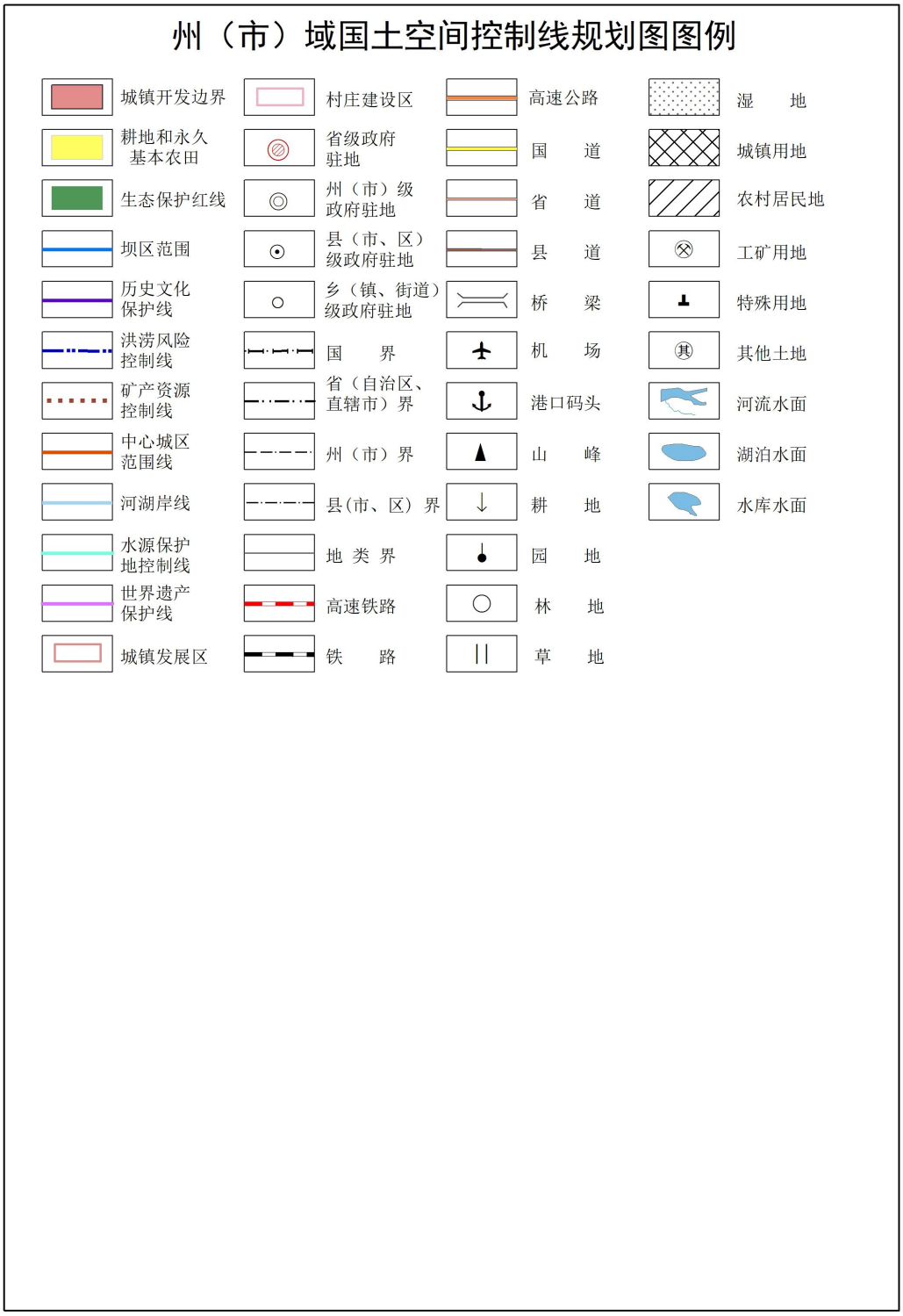

附录 7-1：州（市）域耕地和永久基本农田保护红线图图示、色标

耕地和永久基本农田保护红线图图式、色标

类型	样式	RGB	CMYK
永久基本农田		R215 G214 B214 R254 G254 B96	C16 M16 Y16 K0 C0 M0 Y62 K0
耕地		R215 G214 B214 R255 G255 B190	C16 M16 Y16 K0 C0 M0 Y62 K0

附录 7-2：州（市）域耕地和永久基本农田保护红线图图例

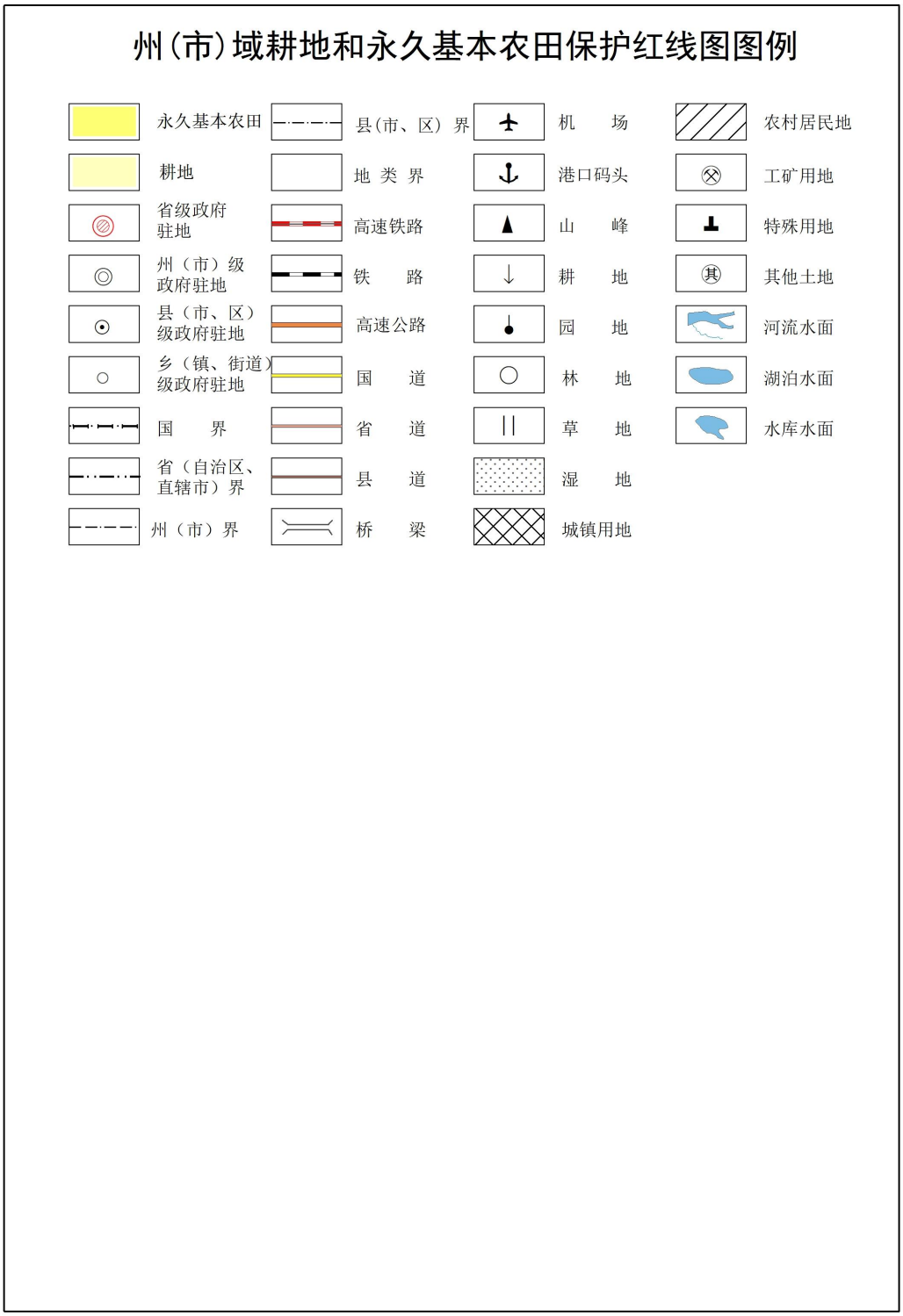

附录 8-1：州（市）域生态保护红线图图例



附录 9-1：州（市）域城镇开发边界图图例



附录 10-1：生态系统保护规划图图式、色标

生态系统保护规划图式、色标

生态系统保护规划类型	符号式样	RGB	CMYK
生态保护红线		R77 G151 B87	C55 M55 Y100 K0
生态廊道		R85 G255 B0	C67 M0 Y100 K0
生态主要节点		R0 G115 B76	C100 M55 Y70 K0
生态次要节点		R0 G115 B76	C100 M55 Y70 K0
国家公园		R44 G128 B104	C83 M50 Y59 K0
自然保护区		R0 G0 B0 R52 G177 B135	C0 M0 Y0 K100 C80 M31 Y47 K0
自然公园		R0 G0 B0 R84 G166 B64	C0 M0 Y0 K100 C67 M35 Y75 K0
重要湖泊、湿地		R144 G220 B244	C44 M14 Y4 K0
其他生态重要和敏感地区		R0 G0 B0 R255 G235 B190	C0 M0 Y0 K100 C0 M8 Y25 K0
市级及以上等级公园		R0 G0 B0 R211 G255 B190	C0 M0 Y0 K100 C17 M0 Y25 K0
生物多样性维护区		R0 G0 B0 R0 G255 B255	C0 M0 Y0 K100 C100 M0 Y0 K0

注：自然保护区、自然公园、风景名胜区、其他生态重要和敏感地区、市级（含）以上等级公园、生物多样性维护区达到上图面积的用面状加点状符号表示，未达到上图面积的用相应点状符号表示。

生态系统保护规划图式、色标（续）

生态系统保护规划类型	符号式样	RGB	CMYK
主干河道		R144 G220 B244	C44 M14 Y4 K0
		R144 G220 B244	C44 M14 Y4 K0
主干绿道		R96 G163 B102	C62 M36 Y60 K0
		R96 G163 B102	C62 M36 Y60 K0
水源涵养		R0 G0 B0 R0 G255 B255	C0 M0 Y0 K100 C100 M0 Y0 K0
水土保持		R0 G0 B0 R0 G255 B255	C0 M0 Y0 K100 C100 M0 Y0 K0
防风固沙		R0 G0 B0 R0 G255 B255	C0 M0 Y0 K100 C100 M0 Y0 K0
水土流失		R0 G0 B0 R255 G235 B175	C0 M0 Y0 K100 C0 M8 Y31 K0
石漠化		R0 G0 B0 R255 G235 B175	C0 M0 Y0 K100 C0 M8 Y31 K0
土地沙化		R0 G0 B0 R255 G235 B175	C0 M0 Y0 K100 C0 M8 Y31 K0

注： 1、主干河道、主干绿道达到上图面积的用面状表示，未达到上图面积的用线状表示。
2、水源涵养等达到上图面积的用面状加点状符号表示，未达到上图面积的用相应点状符号表示。

附录 10-2：州（市）域生态系统保护规划图图例

附录 11-1：农（牧）业空间规划图图式、色标

农（牧）业空间图式、色标

农（牧）业空间类型	样式	RGB	CMYK
永久基本农田		R215 G214 B214 R254 G254 B96	C16 M16 Y16 K0 C0 M0 Y62 K0
永久基本农田储备区		R255 G235 B175	C0 M8 Y31 K0
优质集中耕地		R255 G255 B163	C0 M0 Y36 K0
优质集中草地		R164 G193 B121	C36 M24 Y53 K0
粮食生产功能区		R245 G243 B195 R197 G0 B255	C4 M5 Y24 K0 C23 M100 Y0 K0
重要农产品生产保护区		R245 G243 B195 R76 G230 B0	C4 M5 Y24 K0 C70 M10 Y100 K0
特色农产品优势区		R183 G223 B73	C28 M13 Y71 K0
都市农产品基地		R252 G184 B244	C1 M28 Y4 K0
高标准农田建设整治提升重点区域		R179 G252 B179	C30 M1 Y30 K0
退耕		R200 G245 B122	C22 M4 Y52 K0
耕地后备资源分布区	备	R0 G0 B0 R238 G238 B238	C0 M0 Y0 K100 C0 M0 Y0 K7
其他		R178 G178 B178	C0 M0 Y0 K30

注：可适当设置部分图层的透明度，以便于全面表示各图层的空间关系。

农（牧）业空间图式、色标（续）

农（牧）业空间类型	样式	RGB	CMYK
优化发展区		R255 G127 B127	C0 M50 Y50 K0
适度发展区		R255 G211 B127	C0 M17 Y50 K0
保护发展区		R152 G230 B50	C40 M10 Y80 K0

注：根据《全国农业可持续发展规划（2015-2030年）》，农业生产划分为优化发展区、适度发展区和保护发展区三大区域。

附录 11-2：州（市）域农（牧）业空间规划图图例

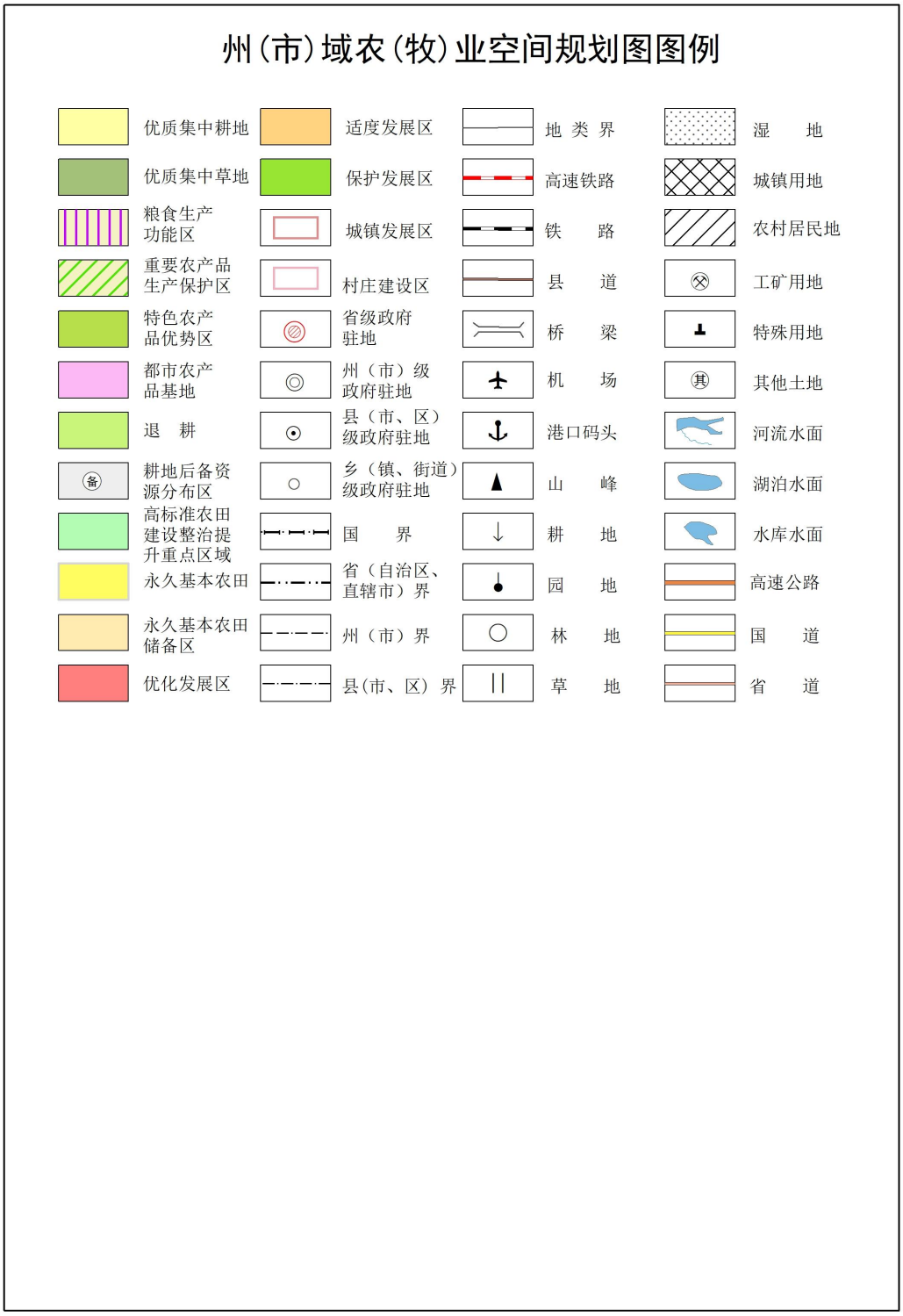

附录 12-1：坝区内永久基本农田分布图图式、色标*

坝区内永久基本农田分布图图式、色标

类型	样式	RGB	CMYK
永久基本农田		R215 G214 B214 R254 G254 B96	C16 M16 Y16 K0 C0 M0 Y62 K0
耕地		R215 G214 B214 R255 G255 B190	C16 M16 Y16 K0 C0 M0 Y62 K0
坝区范围		R79 G99 B255	C69 M61 Y0 K0

附录 12-2：州（市）域坝区内永久基本农田分布图图例*

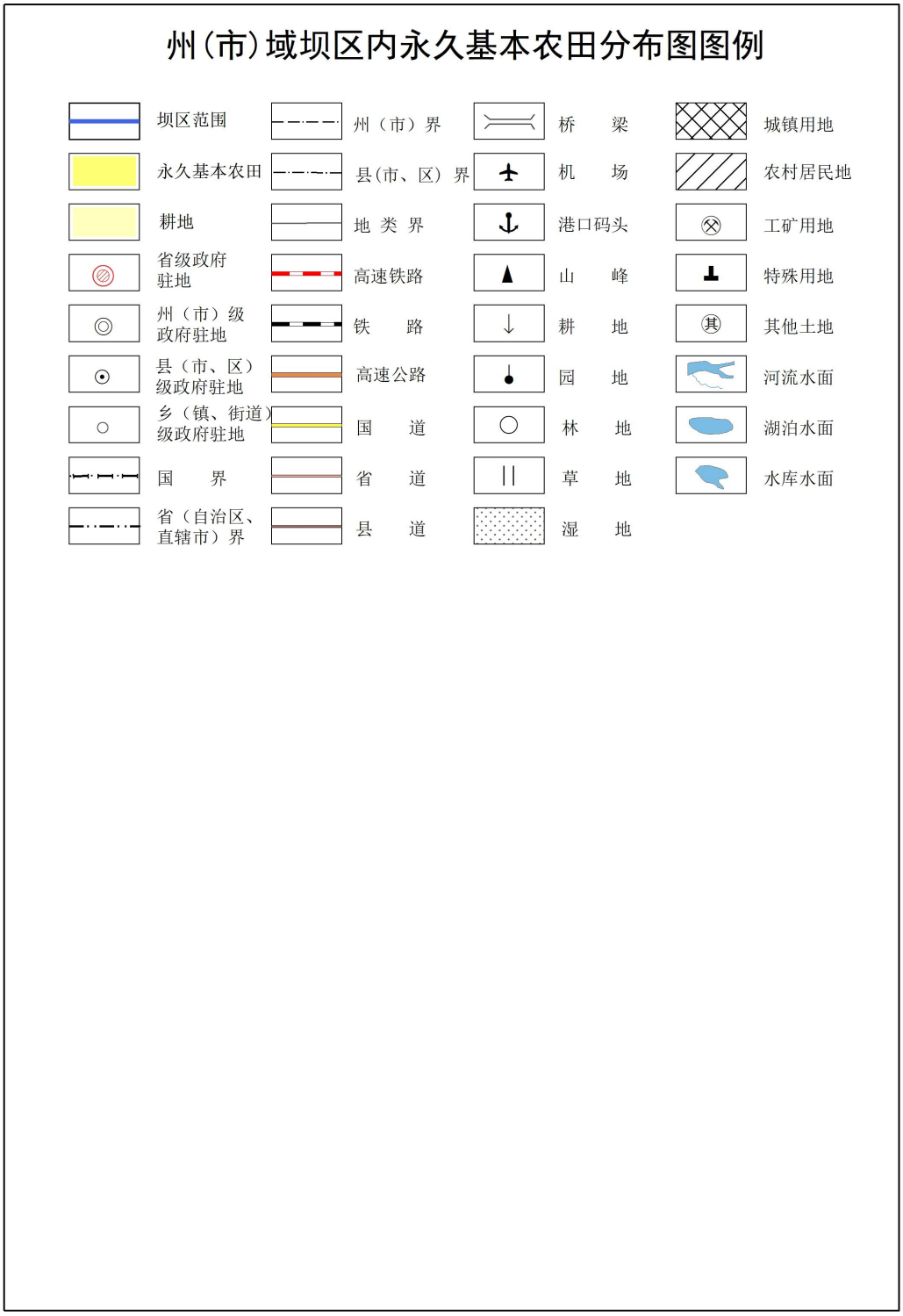

附录 13-1：州（市）域历史文化保护线规划图图例

附录 14-1：交通规划图图式、色标

交通图图式、色标

交通运输设施类型				样式	RGB	CMYK
一级类	二级类	三级类	四级类			
交通运输设施				运	R0 G0 B0	C0 M0 Y0 K100
	铁路设施(点)				R168 G0 B0 R0 G0 B0	C34 M100 Y100 K0 C0 M0 Y0 K100
		国际(国家)级枢纽			R115 G38 B0 R0 G0 B0	C55 M85 Y100 K0 C0 M0 Y0 K100
		区域级枢纽			R255 G0 B0 R0 G0 B0	C0 M100 Y100 K0 C0 M0 Y0 K100
		城市级客运枢纽			R0 G92 B230 R0 G0 B0	C100 M64 Y10 K0 C0 M0 Y0 K100
		城市级货运枢纽			R115 G223 B255 R0 G0 B0	C55 M13 Y0 K0 C0 M0 Y0 K100
		其他铁路设施			R85 G85 B255 R0 G0 B0	C67 M0 Y100 K0 C0 M0 Y0 K100
	铁路设施(线)				R132 G0 B168	C48 M100 Y34 K0
		高、快速铁路			R197 G0 B255	C23 M100 Y0 K0
		普通铁路			R223 G115 B255	C13 M55 Y0 K0
		其他铁路			R232 G190 B255	C9 M25 Y0 K0
	铁路设施(面)				R183 G183 B183	C0 M0 Y0 K28
	公路设施(点)			公	R0 G0 B0	C0 M0 Y0 K100
		加油站			R0 G0 B0	C0 M0 Y0 K100

注：不依比例尺表示的点状符号，表示现状的符号外圈用黑色（R0 G0 B0；C0 M0 Y0 K100）表示，表示规划的符号外圈用红色（R255 G0 B0；C0 M100 Y100 K0）表示,达到上图面积的用点加面的方式表示。

交通图图式、色标(续)

交通运输设施类型				样式	RGB	CMYK
一级类	二级类	三级类	四级类			
		服务区		服	R0 G0 B0	C0 M0 Y0 K100
		互通立交			R168 G0 B0 R0 G0 B0	C34 M100 Y0 K0 C0 M0 Y0 K100
		其他公路设施			R0 G0 B0	C0 M0 Y0 K100
	公路设施（线）				R230 G152 B0	C10 M40 Y100 K0
		高速公路			R168 G56 B0	C34 M78 Y100 K0
		国道			R168 G112 B0	C34 M56 Y100 K0
		省道			R230 G76 B0	C10 M70 Y100 K0
		县道			R255 G170 B0	C0 M33 Y100 K0
		乡道			R255 G167 B127	C0 M35 Y50 K0
		其他公路			R255 G235 B190	C0 M8 Y25 K0
	公路设施（面）				R173 G173 B173	C0 M0 Y0 K32
	机场设施（点）				R0 G0 B0	C0 M0 Y0 K100
		大型通用机场			R0 G92 B230 R0 G0 B0	C100 M64 Y10 K0 C0 M0 Y0 K100
		其他通用机场			R0 G230 B169 R0 G0 B0	C100 M10 Y34 K0 C0 M0 Y0 K100

注：不依比例尺表示的点状符号，表示现状的符号外圈用黑色（R0 G0 B0；C0 M0 Y0 K100）表示，表示规划的符号外圈用红色（R255 G0 B0；C0 M100 Y100 K0）表示,达到上图面积的用点加面的方式表示。

交通图图式、色标(续)

交通运输设施类型				样式	RGB	CMYK
一级类	二级类	三级类	四级类			
	机场设施（面）				R183 G183 B183	C0 M0 Y0 K28
	港口码头设施（点）				R0 G0 B0	C0 M0 Y0 K100
		内河港区			R152 G230 B0 R0 G0 B0	C40 M10 Y100 K0 C0 M0 Y0 K100
		客运港区			R0 G92 B230 R0 G0 B0	C100 M64 Y10 K0 C0 M0 Y0 K100
		其他港口码头			R255 G85 B0 R0 G0 B0	C0 M67 Y100 K0 C0 M0 Y0 K100
	港口码头设施（面）				R183 G183 B183	C0 M0 Y0 K28
	管道运输设施（点）			管	R0 G0 B0	C0 M0 Y0 K100
	管道运输设施（线）				R115 G38 B0	C55 M85 Y100 K0
		输油管道			R168 G56 B0	C34 M78 Y100 K0
		输气管道			R168 G112 B0	C34 M56 Y100 K0
		其他管道			R205 G205 B100	C20 M20 Y61 K0
	管道运输设施（面）				R153 G153 B153	C0 M0 Y0 K40
	城市轨道交通设施（点）			K	R0 G0 B0	C0 M0 Y0 K100
	地铁站				R230 G152 B0 R0 G0 B0	C10 M40 Y100 K0 C0 M0 Y0 K100

注：不依比例尺表示的点状符号，表示现状的符号外圈用黑色（R0 G0 B0；C0 M0 Y0 K100）表示，表示规划的符号外圈用红色（R255 G0 B0；C0 M100 Y100 K0）表示,达到上图面积的用点加面的方式表示。

交通图图式、色标(续)

交通运输设施类型				样式	RGB	CMYK
一级类	二级类	三级类	四级类			
		其他轨道交通设施		轨	R0 G0 B0	C0 M0 Y0 K100
	城市轨道交通设施（线）				R78 G78 B78	C0 M0 Y0 69
		地铁			R104 G104 B104	C0 M0 Y0 K59
		轻轨			R104 G104 B104	C0 M0 Y0 K59
		有轨电车			R102 G119 B205	C60 M53 Y20 K0
		市域快轨			R122 G182 B245	C52 M29 Y4 K0
		其他轨道			R178 G178 B178	C0 M0 Y0 K30
	城市轨道交通设施（面）				R183 G183 B183	C0 M0 Y0 K28
	城镇道路设施（点）			城	R0 G0 B0	C0 M0 Y0 K100
	城镇道路设施（线）				R0 G168 B245	C100 M34 Y48 K0
		快速路			R56 G168 B0	C78 M34 Y100 K0
		主干道			R76 G230 B0	C70 M10 Y100 K0
		次干道			R165 G245 B122	C35 M4 Y52 K0
		支路			R114 G137 B68	C55 M46 Y73 K0

注：不依比例尺表示的点状符号，表示现状的符号外圈用黑色（R0 G0 B0；C0 M0 Y0 K100）表示，表示规划的符号外圈用红色（R255 G0 B0；C0 M100 Y100 K0）表示,达到上图面积的用点加面的方式表示。

交通图图式、色标(续)

交通运输设施类型				样式	RGB	CMYK
一级类	二级类	三级类	四级类			
		其他城市道路			R68 G101 B137	C73 M60 Y46 K0
	城镇道路设施（面）				R163 G163 B163	C0 M0 Y0 K36
	交通场站设施（点）			交	R0 G0 B0	C0 M0 Y0 K100
		公共换乘停车场		公	R168 G0 B0 R0 G0 B0	C34 M100 Y100 K0 C0 M0 Y0 K100
		停车场		P	R168 G0 B0 R0 G0 B0	C34 M100 Y100 K0 C0 M0 Y0 K100
		其他交通场站用地		场	R0 G0 B0	C0 M0 Y0 K100
	交通场站设施（面）				R183 G183 B183	C0 M0 Y0 K28
	其他交通运输用地（点）			其	R0 G0 B0	C0 M0 Y0 K100
	其他交通运输设施（线）				R0 G169 B230	C100 M34 Y10 K0
		航道			R0 G169 B230	C100 M34 Y10 K0
			内河航道		R115 G255 B223	C55 M0 Y13 K0
	其他交通运输用地（面）				R183 G183 B183	C0 M0 Y0 K28

注：不依比例尺表示的点状符号，表示现状的符号外圈用黑色（R0 G0 B0；C0 M0 Y0 K100）表示，表示规划的符号外圈用红色（R255 G0 B0；C0 M100 Y100 K0）表示,达到上图面积的用点加面的方式表示。

附录 14-2：州（市）域综合交通规划图图例

附录 15-1：公共服务、基础设施及综合防灾减灾规划图图式、色标

公共服务、基础设施及综合防灾减灾设施图式、色标

基础设施类型				样式	RGB	CMYK
一级类	二级类	三级类	四级类			
居住用地 服务设施				居	R0 G0 B0 R255 G255 B45	C0 M0 Y0 K100 C0 M0 Y82 K0
	城镇社区 服务设施			城	R0 G0 B0 R255 G255 B45	C0 M0 Y0 K100 C0 M0 Y82 K0
	农村社区 服务设施			农	R0 G0 B0 R255 G255 B45	C0 M0 Y0 K100 C0 M0 Y82 K0
公共管理与 公共服务设施				公	R0 G0 B0 R255 G0 B0	C0 M0 Y0 K100 C0 M100 Y100 K0
	机关团体设施			机	R0 G0 B0 R255 G0 B255	C0 M0 Y0 K100 C0 M100 Y0 K0
	科研设施			科	R0 G0 B0 R255 G0 B0	C0 M0 Y0 K100 C10 M100 Y64 K0
	文化设施			文	R0 G0 B0 R255 G127 B0	C0 M0 Y0 K100 C0 M50 Y100 K0
		博物馆		博	R0 G0 B0 R255 G127 B0	C0 M0 Y0 K100 C0 M50 Y100 K0
		图书馆		图	R0 G0 B0 R255 G127 B0	C0 M0 Y0 K100 C0 M50 Y100 K0
		科技馆		科	R0 G0 B0 R255 G127 B0	C0 M0 Y0 K100 C0 M50 Y100 K0
		展览馆		展	R0 G0 B0 R255 G127 B0	C0 M0 Y0 K100 C0 M50 Y100 K0
		文化活动中心		文	R0 G0 B0 R255 G127 B0	C0 M0 Y0 K100 C0 M50 Y100 K0
		文化活动站		站	R0 G0 B0 R255 G127 B0	C0 M0 Y0 K100 C0 M50 Y100 K0
	教育设施			教	R0 G0 B0 R255 G133 B201	C0 M0 Y0 K100 C0 M48 Y21 K0

注：不依比例尺表示的点状符号，表示现状的符号外圈用黑色（R0 G0 B0；C0 M0 Y0 K100）表示，表示规划的符号外圈用红色（R255 G0 B0；C0 M100 Y100 K0）表示。达到上图面积的用面状+点状表示，达不到上图面积的用点表示。

公共服务、基础设施及综合防灾减灾设施图式、色标（续）

基础设施类型				样式	RGB	CMYK
一级类	二级类	三级类	四级类			
		高等教育用地		大	R0 G0 B0 R255 G133 B201	C0 M0 Y0 K100 C0 M48 Y21 K0
		职业教育用地		职	R0 G0 B0 R255 G133 B201	C0 M0 Y0 K100 C0 M48 Y21 K0
		高中		高	R0 G0 B0 R255 G133 B201	C0 M0 Y0 K100 C0 M48 Y21 K0
		初中		初	R0 G0 B0 R255 G133 B201	C0 M0 Y0 K100 C0 M48 Y21 K0
		小学		小	R0 G0 B0 R255 G133 B201	C0 M0 Y0 K100 C0 M48 Y21 K0
		幼儿园		幼	R0 G0 B0 R255 G133 B201	C0 M0 Y0 K100 C0 M48 Y21 K0
	体育设施			体	R0 G0 B0 R0 G165 B124	C0 M0 Y0 K100 C100 M35 Y51 K0
		体育馆		馆	R0 G0 B0 R0 G165 B124	C0 M0 Y0 K100 C100 M35 Y51 K0
		全民健身中心		健	R0 G0 B0 R0 G165 B124	C0 M0 Y0 K100 C100 M35 Y51 K0
		多功能运动场		多	R0 G0 B0 R0 G165 B124	C0 M0 Y0 K100 C100 M35 Y51 K0
		室外运动场地		外	R0 G0 B0 R0 G165 B124	C0 M0 Y0 K100 C100 M35 Y51 K0
	医疗设施			医	R0 G0 B0 R255 G127 B126	C0 M0 Y0 K100 C1 M50 Y51 K0
		综合医院		综	R0 G0 B0 R255 G127 B126	C0 M0 Y0 K100 C1 M50 Y51 K0
		专科医院		专	R0 G0 B0 R255 G127 B126	C0 M0 Y0 K100 C1 M50 Y51 K0
		社区卫生服务中心		卫	R0 G0 B0 R255 G127 B126	C0 M0 Y0 K100 C1 M50 Y51 K0
		社区卫生服务站		站	R0 G0 B0 R255 G127 B126	C0 M0 Y0 K100 C1 M50 Y51 K0

注：不依比例尺表示的点状符号，表示现状的符号外圈用黑色（R0 G0 B0；C0 M0 Y0 K100）表示，表示规划的符号外圈用红色（R255 G0 B0；C0 M100 Y100 K0）表示。达到上图面积的用面状+点状表示，达不到上图面积的用点表示。

公共服务、基础设施及综合防灾减灾设施图式、色标（续）

基础设施类型				样式	RGB	CMYK
一级类	二级类	三级类	四级类			
		乡镇卫生所		所	R0 G0 B0 R255 G127 B126	C0 M0 Y0 K100 C0 M50 Y51 K0
	社会福利设施			福	R0 G0 B0 R255 G159 B127	C0 M0 Y0 K100 C0 M38 Y50 K0
		老年人社会福利用地		老	R0 G0 B0 R255 G159 B127	C0 M0 Y0 K100 C0 M38 Y50 K0
		儿童社会福利用地		儿	R0 G0 B0 R255 G159 B127	C0 M0 Y0 K100 C0 M38 Y50 K0
		残疾人社会福利用地		残	R0 G0 B0 R255 G159 B127	C0 M0 Y0 K100 C0 M38 Y50 K0
		工疗康体服务中心		疗	R0 G0 B0 R255 G159 B127	C0 M0 Y0 K100 C0 M38 Y50 K0
		康养中心		康	R0 G0 B0 R255 G159 B127	C0 M0 Y0 K100 C0 M38 Y50 K0
		其他社会福利用地		其	R0 G0 B0 R255 G159 B127	C0 M0 Y0 K100 C0 M38 Y50 K0
	其他公共管理与公共服务设施			其	R0 G0 B0 R255 G0 B0	C0 M0 Y0 K100 C0 M100 Y100 K0
公用设施				用	R0 G0 B0 R0 G99 B128	C0 M0 Y0 K100 C100 M61 Y50 K0
	供水设施			供	R0 G0 B0 R0 G99 B128	C0 M0 Y0 K100 C100 M61 Y50 K0
		水源保护区			R0 G12 B248 R0 G99 B128	C100 M95 Y3 K0 C100 M61 Y50 K0
		水库			R0 G12 B248 R0 G99 B128	C100 M95 Y3 K0 C100 M61 Y50 K0
		取水口			R255 G255 B255 R0 G12 B248 R0 G99 B128	C0 M0 Y0 K0 C100 M95 Y3 K0 C100 M61 Y50 K0
		给水管道			R0 G92 B230	C100 M64 Y10 K0
		再生水管线			R85 G255 B0	C67 M0 Y100 K0

注：不依比例尺表示的点状符号，表示现状的符号外圈用黑色（R0 G0 B0；C0 M0 Y0 K100）表示，表示规划的符号外圈用红色（R255 G0 B0；C0 M100 Y100 K0）表示。达到上图面积的用面状+点状表示，达不到上图面积的用点表示。

公共服务、基础设施及综合防灾减灾设施图式、色标（续）

基础设施类型				样式	RGB	CMYK
一级类	二级类	三级类	四级类			
		区域输水管道		区域输水管道	R0 G144 B153	C100 M44 Y40 K0
		水厂			R255 G255 B255 R0 G12 B248 R0 G99 B128	C0 M0 Y0 K0 C100 M95 Y3 K0 C100 M61 Y50 K0
		再生水厂			R255 G255 B255 R0 G12 B248 R0 G99 B128	C0 M0 Y0 K0 C100 M95 Y3 K0 C100 M61 Y50 K0
		供水加压泵站			R255 G255 B255 R0 G12 B248 R0 G99 B128	C0 M0 Y0 K0 C100 M95 Y3 K0 C100 M61 Y50 K0
		中水处理厂		中	R0 G0 B0 R0 G99 B128	C0 M0 Y0 K100 C100 M61 Y50 K0
		原水干管		原水干管	R0 G169 B230	C100 M34 Y10 K0
		中水管道		中水管道	R202 G122 B245	C21 M52 Y4 K0
		供水调节水池		池	R0 G0 B0 R0 G99 B128	C0 M0 Y0 K100 C100 M61 Y50 K0
	排水设施			排	R0 G0 B0 R0 G99 B128	C0 M0 Y0 K100 C100 M61 Y50 K0
		污水处理厂			R255 G255 B255 R0 G12 B248 R0 G99 B128	C0 M0 Y0 K0 C100 M95 Y3 K0 C100 M61 Y50 K0
		污水加压泵站			R0 G12 B248 R0 G99 B128	C100 M95 Y3 K0 C100 M61 Y50 K0
		排涝泵站			R255 G255 B255 R0 G12 B248 R0 G99 B128	C0 M0 Y0 K0 C100 M95 Y3 K0 C100 M61 Y50 K0
		雨水泵站		泵	R0 G0 B0 R0 G99 B128	C0 M0 Y0 K100 C100 M61 Y50 K0
		污水管道		污水管道	R127 G191 B255	C50 M25 Y0 K0
		雨水管道		雨水管道	R190 G210 B255	C25 M18 Y0 K0
		污水调蓄水池		污	R0 G0 B0 R0 G99 B128	C0 M0 Y0 K100 C100 M61 Y50 K0

注：不依比例尺表示的点状符号，表示现状的符号外圈用黑色（R0 G0 B0；C0 M0 Y0 K100）表示，表示规划的符号外圈用红色（R255 G0 B0；C0 M100 Y100 K0）表示。达到上图面积的用面状+点状表示，达不到上图面积的用点表示。

公共服务、基础设施及综合防灾减灾设施图式、色标（续）

基础设施类型				样式	RGB	CMYK
一级类	二级类	三级类	四级类			
		雨水调蓄水池		雨	R0 G0 B0 R0 G99 B128	C0 M0 Y0 K100 C100 M61 Y50 K0
		排水沟		排水沟	R76 G0 B115	C70 M100 Y55 K0
		截污干管		截污干管	R0 G77 B168	C100 M70 Y34 K0
		区域污水干线		区域污水干线	R0 G92 B230	C100 M64 Y10 K0
		雨污合流管线		雨污合流管线	R0 G92 B230	C100 M64 Y10 K0
	供电设施			电	R0 G0 B0 R0 G99 B128	C0 M0 Y0 K100 C100 M61 Y50 K0
		发电站		发	R0 G0 B0 R0 G99 B128	C0 M0 Y0 K100 C100 M61 Y50 K0
			水电站	水	R0 G0 B0 R0 G99 B128	C0 M0 Y0 K100 C100 M61 Y50 K0
			火电厂	火	R0 G0 B0 R0 G99 B128	C0 M0 Y0 K100 C100 M61 Y50 K0
			太阳能光伏发电站	光	R0 G0 B0 R0 G99 B128	C0 M0 Y0 K100 C100 M61 Y50 K0
			风力发电站	风	R0 G0 B0 R0 G99 B128	C0 M0 Y0 K100 C100 M61 Y50 K0
			垃圾焚烧发电厂	垃	R0 G0 B0 R0 G99 B128	C0 M0 Y0 K100 C100 M61 Y50 K0
			余热发电厂	气	R168 G0 B0 R0 G99 B128	C34 M100 Y100 K0 C100 M61 Y50 K0
			生物质能发电厂	气	R0 G0 B0 R0 G99 B128	C0 M0 Y0 K100 C100 M61 Y50 K0
			抽水蓄能电站	抽	R0 G0 B0 R0 G99 B128	C0 M0 Y0 K100 C100 M61 Y50 K0
		变电站			R168 G0 B0 R237 G159 B149 R0 G99 B128	C34 M100 Y100 K0 C7 M38 Y42 K0 C100 M61 Y50 K0

注：不依比例尺表示的点状符号，表示现状的符号外圈用黑色（R0 G0 B0；C0 M0 Y0 K100）表示，表示规划的符号外圈用红色（R255 G0 B0；C0 M100 Y100 K0）表示。达到上图面积的用面状+点状表示，达不到上图面积的用点表示。

公共服务、基础设施及综合防灾减灾设施图式、色标（续）

基础设施类型				样式	RGB	CMYK
一级类	二级类	三级类	四级类			
			变电站		R168 G0 B0 R237 G159 B149 R0 G99 B128	C34 M100 Y100 K0 C7 M38 Y42 K0 C100 M61 Y50 K0
			开闭所	开	R0 G0 B0 R0 G99 B128	C0 M0 Y0 K100 C100 M61 Y50 K0
			升压站	升	R0 G0 B0 R0 G99 B128	C0 M0 Y0 K100 C100 M61 Y50 K0
			高压开关站	高	R0 G0 B0 R0 G99 B128	C0 M0 Y0 K100 C100 M61 Y50 K0
			换流站	换	R0 G0 B0 R0 G99 B128	C0 M0 Y0 K100 C100 M61 Y50 K0
		输电线路及管沟		输电线路及管沟	R255 G85 B0	C0 M67 Y100 K0
			高压线及其两侧控制线	XX kV	R255 G85 B0	C0 M67 Y100 K0
			综合管廊	综合管廊	R255 G85 B0	C0 M67 Y100 K0
			缆线管廊	缆线管廊	R255 G85 B0	C0 M67 Y100 K0
			电力电缆沟	电力电缆沟	R255 G85 B0	C0 M67 Y100 K0
			高压走廊	高压走廊	R255 G85 B0	C0 M67 Y100 K0
		充电站		充	R0 G0 B0 R0 G99 B128	C0 M0 Y0 K100 C100 M61 Y50 K0
		新能源设施		能	R0 G0 B0 R0 G99 B128	C0 M0 Y0 K100 C100 M61 Y50 K0
		新基建设施		基	R0 G0 B0 R0 G99 B128	C0 M0 Y0 K100 C100 M61 Y50 K0
	供燃气设施			气	R0 G0 B0 R0 G99 B128	C0 M0 Y0 K100 C100 M61 Y50 K0

注1：不依比例尺表示的点状符号，表示现状的符号外圈用黑色（R0 G0 B0；C0 M0 Y0 K100）表示，表示规划的符号外圈用红色（R255 G0 B0；C0 M100 Y100 K0）表示。达到上图面积的用面状+点状表示，达不到上图面积的用点表示。

注2：不同等级高压线及其两侧控制线，可根据实际自行设色。

公共服务、基础设施及综合防灾减灾设施图式、色标（续）

基础设施类型				样式	RGB	CMYK
一级类	二级类	三级类	四级类			
		储气站			R0 G0 B0 R0 G99 B128	C0 M0 Y0 K100 C100 M61 Y50 K0
		燃气门站			R255 G255 B255 R90 G150 B95 R0 G99 B128	C0 M0 Y0 K0 C65 M41 Y63 K0 C100 M61 Y50 K0
		高高压 调压站			R255 G255 B255 R90 G150 B95 R0 G99 B128	C0 M0 Y0 K0 C65 M41 Y63 K0 C100 M61 Y50 K0
		高中压调压站			R255 G255 B255 R76 G230 B0 R0 G99 B128	C0 M0 Y0 K0 C70 M10 Y100 K0 C100 M61 Y50 K0
		次高压及以上 等级调压站			R255 G255 B255 R115 G255 B223 R0 G99 B128	C0 M0 Y0 K0 C55 M0 Y13 K0 C100 M61 Y50 K0
		高压管线		高压管线	R90 G150 B95	C65 M41 Y63 K0
		次高压及以 上等级管线		次高压及以上等级管线	R90 G150 B95	C65 M41 Y63 K0
		气井		井	R0 G0 B0 R0 G99 B128	C0 M0 Y0 K100 C100 M61 Y50 K0
		新基建设施		建	R56 G168 B0 R0 G99 B128	C78 M34 Y100 K0 C100 M61 Y50 K0
		新能源设施		能	R56 G168 B0 R0 G99 B128	C78 M34 Y100 K0 C100 M61 Y50 K0
	供热设施			供	R0 G0 B0 R0 G99 B128	C0 M0 Y0 K100 C100 M61 Y50 K0
		热力站			R0 G1 B254 R0 G99 B128	C100 M100 Y0 K0 C100 M61 Y50 K0
		热电厂			R255 G255 B255 R0 G1 B254 R0 G99 B128	C0 M0 Y0 K0 C100 M100 Y0 K0 C100 M61 Y50 K0
		热力干管		热力干管	R1 G2 B250	C100 M99 Y2 K0

注：不依比例尺表示的点状符号，表示现状的符号外圈用黑色（R0 G0 B0；C0 M0 Y0 K100）表示，表示规划的符号外圈用红色（R255 G0 B0；C0 M100 Y100 K0）表示。达到上图面积的用面状+点状表示，达不到上图面积的用点表示。

公共服务、基础设施及综合防灾减灾设施图式、色标（续）

基础设施类型				样式	RGB	CMYK
一级类	二级类	三级类	四级类			
	通信设施			通	R0 G0 B0 R0 G99 B128	C0 M0 Y0 K100 C100 M61 Y50 K0
		局站设施		局	R0 G0 B0 R0 G99 B128	C0 M0 Y0 K100 C100 M61 Y50 K0
			电信局站	站	R0 G0 B0 R0 G99 B128	C0 M0 Y0 K100 C100 M61 Y50 K0
			广电局房	广	R0 G0 B0 R0 G99 B128	C0 M0 Y0 K100 C100 M61 Y50 K0
			移动通信基站	移	R0 G0 B0 R0 G99 B128	C0 M0 Y0 K100 C100 M61 Y50 K0
			无线电台站	无	R0 G0 B0 R0 G99 B128	C0 M0 Y0 K100 C100 M61 Y50 K0
		通信局所		信	R0 G0 B0 R0 G99 B128	C0 M0 Y0 K100 C100 M61 Y50 K0
			卫星通信地球站		R255 G255 B255 R231 G21 B24 R0 G99 B128	C0 M0 Y0 K0 C0 M92 Y91 K0 C100 M61 Y50 K0
			微波站		R255 G255 B255 R255 G0 B23 R0 G99 B128	C0 M0 Y0 K0 C0 M100 Y91 K0 C100 M61 Y50 K0
		线路及管沟		线路及管沟	R223 G115 B255	C13 M55 Y0 K0
			架空通信管道	架空通信管道	R223 G115 B255	C13 M55 Y0 K0
			通信管道	通信管道	R223 G115 B255	C13 M55 Y0 K0
			综合管廊	综合管廊	R223 G115 B255	C13 M55 Y0 K0
			缆线管廊	缆线管廊	R223 G115 B255	C13 M55 Y0 K0

注：不依比例尺表示的点状符号，表示现状的符号外圈用黑色（R0 G0 B0；C0 M0 Y0 K100）表示，表示规划的符号外圈用红色（R255 G0 B0；C0 M100 Y100 K0）表示。达到上图面积的用面状+点状表示，达不到上图面积的用点表示。

公共服务、基础设施及综合防灾减灾设施图式、色标（续）

基础设施类型				样式	RGB	CMYK
一级类	二级类	三级类	四级类			
			干线光缆	干线光缆	R236 G4 B26	C7 M98 Y90 K0
			微波电路	微波电路	R237 G7 B20	C7 M97 Y92 K0
	邮政设施			邮	R0 G0 B0 R0 G99 B128	C0 M0 Y0 K100 C100 M61 Y50 K0
		邮件处理中心		件	R0 G0 B0 R0 G99 B128	C0 M0 Y0 K100 C100 M61 Y50 K0
		邮政局所		局	R0 G0 B0 R0 G99 B128	C0 M0 Y0 K100 C100 M61 Y50 K0
	广播电视设施			播	R0 G0 B0 R0 G99 B128	C0 M0 Y0 K100 C100 M61 Y50 K0
	环卫设施			卫	R0 G0 B0 R0 G99 B128	C0 M0 Y0 K100 C100 M61 Y50 K0
		生活垃圾卫生填埋场		填	R0 G0 B0 R0 G99 B128	C0 M0 Y0 K100 C100 M61 Y50 K0
		生活垃圾焚烧厂		焚	R0 G0 B0 R0 G99 B128	C0 M0 Y0 K100 C100 M61 Y50 K0
		垃圾转运站		▲	R255 G255 B255 R255 G25 B29 R0 G99 B128	C0 M0 Y0 K0 C0 M90 Y89 K0 C100 M61 Y50 K0
		堆肥处理设施		堆	R0 G0 B0 R0 G99 B128	C0 M0 Y0 K100 C100 M61 Y50 K0
		餐厨垃圾集中处理设施		餐	R0 G0 B0 R0 G99 B128	C0 M0 Y0 K100 C100 M61 Y50 K0
		粪便处理设施		粪	R0 G0 B0 R0 G99 B128	C0 M0 Y0 K100 C100 M61 Y50 K0
		建筑垃圾处置场		筑	R0 G0 B0 R0 G99 B128	C0 M0 Y0 K100 C100 M61 Y50 K0

注：不依比例尺表示的点状符号，表示现状的符号外圈用黑色（R0 G0 B0；C0 M0 Y0 K100）表示，表示规划的符号外圈用红色（R255 G0 B0；C0 M100 Y100 K0）表示。达到上图面积的用面状+点状表示，达不到上图面积的用点表示。

公共服务、基础设施及综合防灾减灾设施图式、色标（续）

基础设施类型				样式	RGB	CMYK
一级类	二级类	三级类	四级类			
		工业固体废物处置场		固	R0 G0 B0 R0 G99 B128	C0 M0 Y0 K100 C100 M61 Y50 K0
		工业危险废物处置设施		危	R0 G0 B0 R0 G99 B128	C0 M0 Y0 K100 C100 M61 Y50 K0
		医疗废物处置设施		疗	R0 G0 B0 R0 G99 B128	C0 M0 Y0 K100 C100 M61 Y50 K0
	消防设施			防	R0 G0 B0 R0 G99 B128	C0 M0 Y0 K100 C100 M61 Y50 K0
	防洪(潮)设施			洪	R0 G0 B0 R0 G99 B128	C0 M0 Y0 K100 C100 M61 Y50 K0
		防洪（潮）堤		防洪（潮）堤	R0 G99 B128	C100 M61 Y50 K0
		排洪沟（渠）		排洪沟（渠）	R0 G99 B128	C100 M61 Y50 K0
		其他防洪（潮）设施线		其他防洪（潮）设施线	R0 G99 B128	C100 M61 Y50 K0
	抗震设施			震	R0 G0 B0 R0 G99 B128	C0 M0 Y0 K100 C100 M61 Y50 K0
	人防设施			人	R0 G0 B0 R0 G99 B128	C0 M0 Y0 K100 C100 M61 Y50 K0
	综合防灾减灾设施			综	R0 G0 B0 R0 G99 B128	C0 M0 Y0 K100 C100 M61 Y50 K0
		消防站			R61 G160 B225 R0 G99 B128	C76 M37 Y12 K0 C100 M61 Y50 K0
		应急避难场所			R255 G255 B255 R61 G160 B225 R0 G99 B128	C0 M0 Y0 K0 C76 M37 Y12 K0 C100 M61 Y50 K0
		防灾指挥中心		☆	R61 G160 B225 R0 G99 B128	C76 M37 Y12 K0 C100 M61 Y50 K0
		救灾通道		救灾通道	R62 G155 B214	C76 M39 Y16 K0
		疏散主通道		疏散主通道	R62 G155 B214	C76 M39 Y16 K0

注：不依比例尺表示的点状符号，表示现状的符号外圈用黑色（R0 G0 B0；C0 M0 Y0 K100）表示，表示规划的符号外圈用红色（R255 G0 B0；C0 M100 Y100 K0）表示。达到上图面积的用面状+点状表示，达不到上图面积的用点表示。

公共服务、基础设施及综合防灾减灾设施图式、色标（续）

基础设施类型				样式	RGB	CMYK
一级类	二级类	三级类	四级类			
		疏散主通道		疏散主通道	R62 G155 B214	C76 M39 Y16 K0
		疏散次通道		疏散次通道	R62 G155 B214	C76 M39 Y16 K0
		洪涝风险控制线		洪涝风险控制线	R62 G155 B214	C76 M39 Y16 K0
		灾害风险分区		灾	R0 G0 B0 R0 G99 B128	C0 M0 Y0 K100 C100 M61 Y50 K0
		消防责任分区		责	R0 G0 B0 R0 G99 B128	C0 M0 Y0 K100 C100 M61 Y50 K0
		消防训练基地		训	R0 G0 B0 R0 G99 B128	C0 M0 Y0 K100 C100 M61 Y50 K0
		医疗救护中心		救	R0 G0 B0 R0 G99 B128	C0 M0 Y0 K100 C100 M61 Y50 K0
		其他综合防灾减灾设施线		其他防灾减灾设施线	R0 G99 B128	C100 M61 Y50 K0
	其他公用设施			其	R0 G0 B0 R0 G99 B128	C0 M0 Y0 K100 C100 M61 Y50 K0
特殊设施				上	R0 G0 B0 R133 G145 B86	C0 M0 Y0 K100 C48 M43 Y66 K0
	使领馆设施			使	R0 G0 B0 R133 G145 B86	C0 M0 Y0 K100 C48 M43 Y66 K0
	宗教设施			宗	R0 G0 B0 R133 G145 B86	C0 M0 Y0 K100 C48 M43 Y66 K0
	文物古迹设施			迹	R0 G0 B0 R133 G145 B86	C0 M0 Y0 K100 C48 M43 Y66 K0
	监教场所设施			监	R0 G0 B0 R133 G145 B86	C0 M0 Y0 K100 C48 M43 Y66 K0
	殡葬设施			殡	R0 G0 B0 R133 G145 B86	C0 M0 Y0 K100 C48 M43 Y66 K0
	其他特殊设施			特	R0 G0 B0 R133 G145 B86	C0 M0 Y0 K100 C48 M43 Y66 K0

注：不依比例尺表示的点状符号，表示现状的符号外圈用黑色（R0 G0 B0；C0 M0 Y0 K100）表示，表示规划的符号外圈用红色（R255 G0 B0；C0 M100 Y100 K0）表示。达到上图面积的用面状+点状表示，达不到上图面积的用点表示。

附录 15-2：州（市）域基础设施规划图图例

附录 16-1：国土空间规划分区图图式、色标

国土空间规划分区图式、色标

分区代码	一级分区	二级分区	三级分区	样式	RGB	CMYK
100	生态保护区				R77 G151 B87	C70 M41 Y66 K0
200	生态控制区				R130 G197 B174	C49 M23 Y32 K0
300	农田保护区				R255 G255 B195	C0 M0 Y24 K0
400	城镇发展区				R228 G139 B139	C11 M45 Y45 K0
410		城镇集中建设区			R228 G139 B139	C11 M45 Y45 K0
411			居住生活区		R254 G221 B120	C0 M13 Y53 K0
412			综合服务区		R254 G133 B200	C0 M48 Y22 K0
413			商业商务区		R199 G66 B57	C22 M74 Y78 K0
414			工业发展区		R174 G141 B109	C32 M45 Y57 K0
415			物流仓储区		R139 G93 B215	C45 M64 Y16 K0
416			绿地休闲区		R13 G123 B62	C95 M52 Y76 K0

国土空间规划分区图式、色标（续）

分区代码	一级分区	二级分区	三级分区	样式	RGB	CMYK
417			交通枢纽区		R108 G109 B109	C58 M57 Y57 K0
418			战略预留区		R255 G255 B255	C0 M0 Y0 K0
420		城镇弹性发展区			R230 G230 B230	C0 M0 Y0 K10
430		特别用途区			R141 G204 B110	C45 M20 Y57 K0
440		工业拓展区			R120 G10 B120	C53 M96 Y53 K0
500	乡村发展区				R244 G177 B192	C4 M31 Y25 K0
510		村庄建设区			R244 G177 B192	C4 M31 Y25 K0
520		一般农业区			R241 G239 B190	C5 M6 Y25 K0
530		林业发展区			R189 G232 B178	C26 M9 Y30 K0
540		牧业发展区			R197 G232 B211	C23 M9 Y17 K0
700	矿产能源发展区				R125 G102 B79	C51 M60 Y69 K0

附录 16-2：州（市）域国土空间规划分区图图例

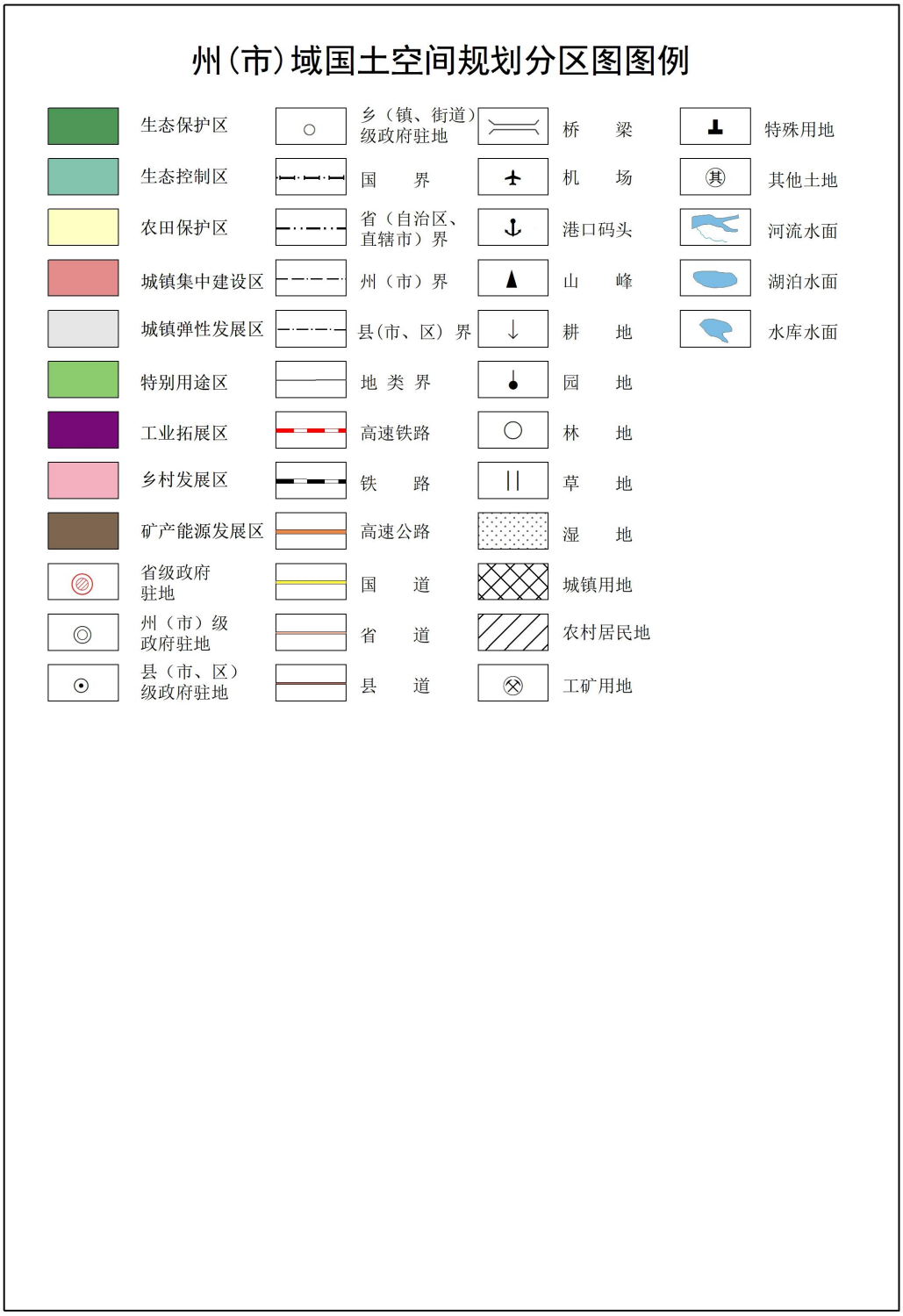

附录 17-1：生态修复和综合整治规划图图式、色标

生态修复和综合整治规划图式、图例

生态修复和综合整治类型	符号式样	RGB	CMYK
水土流失治理重点区		R244 G207 B118	C4 M19 Y54 K0
森林（草原）生态修复重点区		R153 G228 B143	C40 M11 Y44 K0
农用地整治重点区		R255 G254 B136	C0 M0 Y47 K0
建设用地整治重点区		R201 G201 B201	C0 M0 Y0 K21
湿地生态修复重点区		R0 G114 B125	C100 M55 Y51 K0
水环境和水生态修复重点区		R148 G219 B241	C42 M14 Y5 K0
矿山生态修复重点区		R214 G126 B122	C16 M51 Y52 K0
重点生态修复工程	重	R0 G0 B0 R107 G136 B46	C0 M0 Y0 K100 C58 M47 Y82 K0

附录 17-2：州（市）区域生态修复和综合整治规划图图例

附录 18-1：矿产资源规划图图式、色标

矿产资源规划图式、色标

矿床名称	式样（大、中、小）	RGB	CMYK	矿床名称	式样（大、中、小）	RGB	CMYK
磁铁矿		R255G0B102	C0M100Y60K0	铜镍		R0 G255 B0 R230 G51B153	C100M0Y100K0 C10M80Y40K0
赤铁矿		R255 G0 B23	C0M100Y91K0	铜钴		R0 G255 B0 R0 G0 B0	C100M0Y100K0 C0M0Y0K100
褐铁矿		R255 G50 B75	C0M80Y71K0	铜		R0 G255 B0	C100M0Y100K0
菱铁矿		R255 G75 B101	C0M71Y60K0	铜铅锌		R128 G51B51 R0 G255 B0 R0 G255B255	C50M80Y80K0 C100M0Y100K0 C100M0Y0K0
钛磁铁矿		R255G0B102 R128G51B51	C0M100Y60K0 C50M80Y80K0	铜钼		R51G255B255 R0G255B0	C80M0Y0K0 C100M0Y100K0
钛铁矿		R77G0B0	C70M100Y100K0	铜银		R255G153B230 R0G255 B0	C0M40Y10K0 C100M0Y100K0
铬铁矿		R25G255B0	C90M0Y100K0	铜多金属		R0 G255 B255 R0 G255 B0 R178 G75 B0	C100M0Y0K100 C100M0Y100K0 C30M71Y100K0
锰		R217G0B102	C15M100Y60K0	铅		R0 G255 B255	C100M0Y0K0
铁锰		R255G51B77 R217G0B102	C0M80Y70K0 C15M100Y60K0	铅锌		R128 G51 B51 R0 G255B255	C50M80Y80K0 C100M0Y0K0
镍		R230G51B153	C0M80Y40K0	铅锌银		R255G153B230 R128 G51 B51 R0 G255 B255	C0M40Y10K0 C50M80Y80K0 C100M0Y0K0
镍钴		R0G0B0 R230G51B153	C0M0Y0K100 C10M80Y40K0	锌		R128G51B51	C50M80Y80K0
铜铁		R0G255B0 R255G0B0	C100M0Y100K0 C0M100Y100K0	银多金属		R168G112B0 R0 G255 B255 R255G153B230	C34M56Y100K0 C100M0Y0K0 C0M40Y10K0

注：矿产符号有多种颜色的，图示颜色按顺时针设置。

矿产资源规划图式、色标（续）

矿床名称	式样（大、中、小）	RGB	CMYK	矿床名称	式样（大、中、小）	RGB	CMYK
锡		R77G0B0	C70M100Y100K0	金银		R255 G153B230 R255G51B0	C0M40Y10K0 C0M80Y100K0
锡钨		R217G0B102 R77 G0 B0	C15M100Y100K0 C70M100Y100K0	银		R255 G153 B230	C0M40Y10K0
砂锡钨		R217 G0 B102 R77 G0 B0	C15M100Y60K0 C70M100Y100K0	铂及铂簇		R102G102B102	C0M0Y0K60
锡多金属		R77 G0 B0 R255 G255 B255 R0 G255 B255	C71M100Y100K0 C0M0Y0K0 C100M0Y0K0	锑		R179 G25B51	C30M90Y80K0
银锰		R217G0B102 R255G153B230	C15M100Y60K0 C0M40Y10K0	汞		R255G0B179	C0M100Y30K0
钨		R217G0B102	C15M100Y100K0	砷		R204G204B204	C0M0Y0K200
钨钼		R51G255B255 R217G0B102	C80M0Y0K0 C15M100Y60K0	铷		R255 G0 B255 R0 G255 B255	C0M100Y0K0 C100M0Y0K100
钨铍		R0G102B0 R217G0B102	C100M60Y100K0 C15M100Y60K0	铍		R0G102 B0	C100M60Y100K0
铌钽		R255G51B0	C0M80Y100K0	锶		R128 G51 B51	C50M80Y80K0
铝土矿		R255G51B0	C0M80Y100K0	锗		R204G204B204	C0M0Y0K20
金		R255G51B0	C0M80Y100K0	稀土		R102G128B153	C60M50Y40K0
砂金		R255G255B0	C0M0Y100K0	独居石		R255G102B0	C0M60Y100K0

注：矿产符号有多种颜色的，图示颜色顺时针设置。

矿产资源规划图式、色标（续）

矿产名称	式样（大、中、小）	RGB	CMYK	矿产名称	式样（大、中、小）	RGB	CMYK
磷钇矿		R210 G0 B100	C18M100Y61K0	钙芒硝		R0 G0B0	C0M0Y0K100
无烟煤		R0 G0 B0	C0M0Y0K100	石膏		R0 G101B0	C100M60Y100K0
烟煤		R77 G0 B0	C70M100Y100K0	磷		R26G255B0	C90M0Y100K0
褐煤		R77 G0 B0	C70M100Y100K0	重晶石		R25 G255B0	C90M0Y100K0
泥炭		R77G0B0	C70M100Y100K0	蛇纹岩		R217G0B102	C15M100Y60K0
耐火粘土		R255G0B255	C0M100Y0K0	硫铁矿		R255G255B0	C0M0Y100K0
石英岩		R255G0B255	C0M100Y0K0	石墨		R0 G101 B0	C100M60Y100K0
石英砂岩		R255G0B255	C0M100Y0K0	长石		R253G48B0	C1M81Y100K0
萤石		R255G0B255	C0M100Y0K0	白云母		R0G101B0	C100M60Y100K0
蓝晶石		R255G0B255	C0M100Y0K0	石棉		R25G255B0	C90M0Y100K0
石盐		R255G51B0	C0M80Y100K0	蓝石棉		R217G0B102	C15M100Y60K0
钾盐		R255G0B179	C0M100Y30K0	滑石		R0G255B255	C100M0Y0K0

注：矿产符号有多种颜色的，图示颜色顺时针设置。

矿产资源图式、色标（续）

矿床名称	式样（大、中、小）	RGB	CMYK	分区名称	式　样	RGB	CMYK
杂刚玉		R0G255B255	C100M0Y0K0	能源资源基地	NY001	R0G0B225 R0G0B225	C100M100Y0K0 C100M100Y0K0
压电水晶		R255 G0 B179	C0M100Y30K0	国家规划矿区	GK001	R255G0B0 R255G191B255	C0M100Y100K0 C0M25Y0K0
硅藻土		R23 G255 B0	C91M0Y100K0	重点勘查区	KZ001	R37G137B39 R135G255B199	C85M46Y85K0 C47M0Y22K0
膨润土		R25 G255 B0	C90M0Y100K0	重点开采区	CZ001	R126G60B51 R223G255B223	C51M80Y80K0 C13M0Y13K0
沸石		R217G0B102	C15M100Y60K0	战略性矿产资源保护（储备）区	ZB001	R128G50B15 R255G237B163	C50M80Y94K0 C0M9Y36K0
硅灰石		R253G48B0	C1M81Y100K0	砂石土集中开采区	CS001	R128G50B15 R135G255B135	C51M80Y94K0 C47M0Y47K0
高岭土		R25G255B0	C90M0Y100K0	勘查规划区块	KQ001	R0G0B255	C100M100Y0K0
电石用灰岩		R255G0B255	C0M100Y0K0	开采规划区块	CQ001	R0G175B0	C100M31Y100K0
水泥及制灰用灰岩		R0G255B255	C100M0Y0K0	采矿权		R115G178B255	C55M30Y0K0
水泥配料用砂岩		R126G50B51	C51M80Y80K0	探矿权		R197G0B255	C23M100Y0K0

注：能源资源基地仅显示边界线及花纹，区域空白部分无填充颜色，透明显示；在区域内加注编号。国家规划矿区、重点勘查区、重点开采区为面状填充颜色，并在区内加注编号。

注：矿产符号有多种颜色的，图示颜色顺时针设置。

附录 18-2：州（市）域矿产资源规划图图例

附录 19-1：造林绿化空间规划图图式、色标

造林绿化空间规划图式、色标

类型	符号式样	RGB	CMYK
现状林地		R104 G177 B103	C59 M31 Y60 K0
适宜且纳入规划造林绿化空间		R169 G0 B230	C34 M100 Y10 K0

附录 19-2：州（市）域造林绿化空间规划图图例

附录 20-1：洪涝风险控制线图式、色标

洪涝风险控制线规划图图图示、色标

类型	符号式样	RGB	CMYK
河湖湿地		R151 G219 B242	C41 M14 Y5 K0
坑塘农区		R0 G92 B230	C100 M64 Y10 K0
绿地洼地		R180 G215 B158	C29 M16 Y38 K0
涝水行泄通道		R102 G169 B205	C60 M53 Y20 K0
地下调蓄设施和隧道		R255 G170 B0	C0 M33 Y100 K0

附录 20-2：州（市）域洪涝控制线图图例

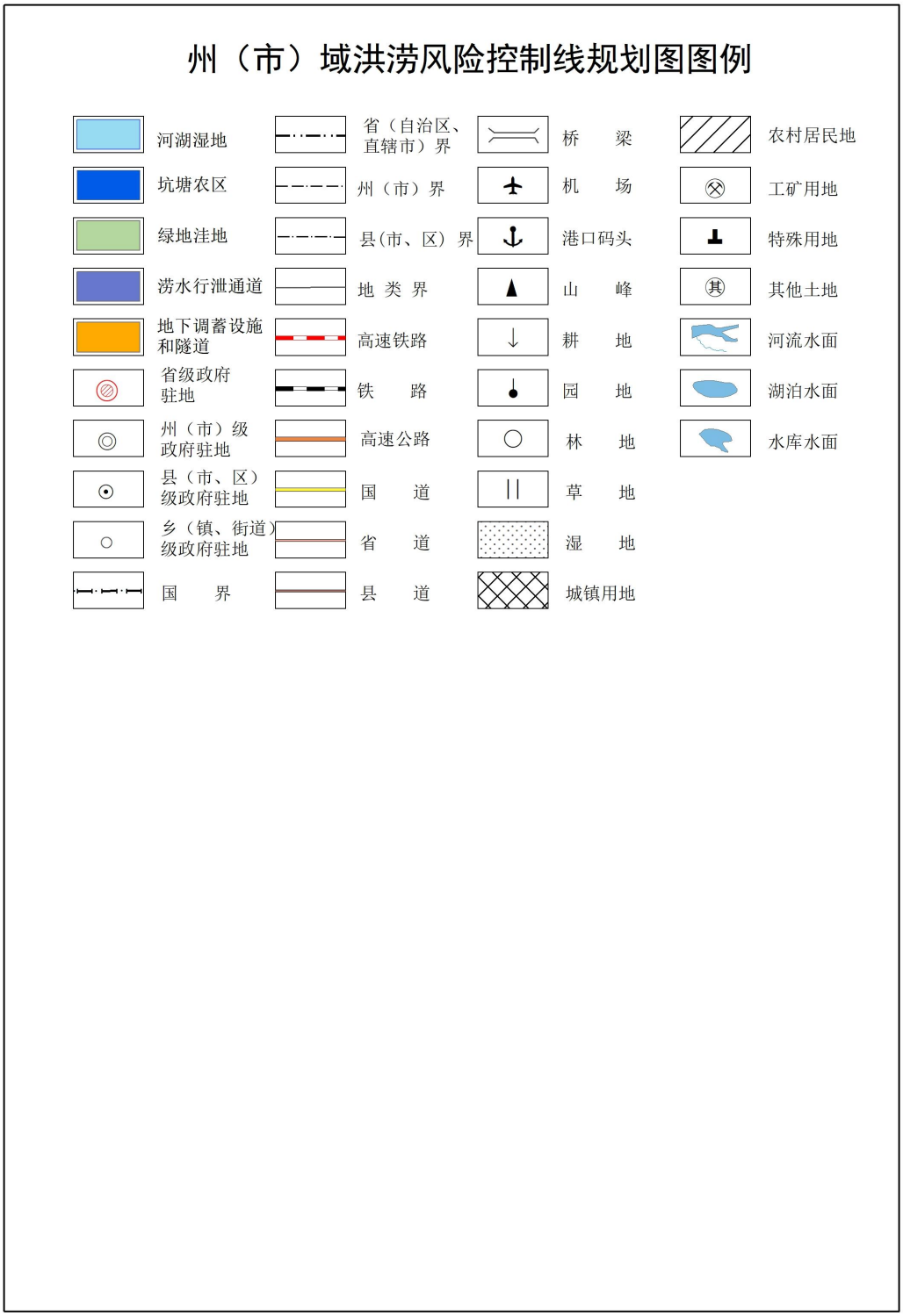

附录 21-1：中心城区土地使用规划图图例

国土空间用地用海规划分类图式、色标

地类编码一级类	地类编码二级类	地类编码三级类	地类名称	编码样式	符号式样	RGB	CMYK
01			耕地	01		R0 G160 B100 R245 G248 B220	C100 M37 Y61 K0 C4 M3 Y14 K0
	0101		水田	0101		R0 G160 B100 R245 G248 B220	C100 M37 Y61 K0 C4 M3 Y14 K0
	0102		水浇地	0102		R0 G160 B100 R245 G248 B220	C100 M37 Y61 K0 C4 M3 Y14 K0
	0103		旱地	0103		R0 G160 B100 R245 G248 B220	C100 M37 Y61 K0 C4 M3 Y14 K0
02			园地	02		R0 G160 B100 R191 G233 B170	C100 M37 Y61 K0 C25 M9 Y33 K0
	0201		果园	0201		R0 G160 B100 R191 G233 B170	C100 M37 Y61 K0 C25 M9 Y33 K0
	0202		茶园	0202		R0 G160 B100 R191 G233 B170	C100 M37 Y61 K0 C25 M9 Y33 K0
	0203		橡胶园地	0203		R0 G160 B100 R191 G233 B170	C100 M37 Y61 K0 C25 M9 Y33 K0
	0204		油料园地	0204		R0 G160 B100 R191 G233 B170	C100 M37 Y61 K0 C25 M9 Y33 K0
	0205		其他园地	0205		R0 G160 B100 R191 G233 B170	C100 M37 Y61 K0 C25 M9 Y33 K0
03			林地	03		R0 G85 B42 R104 G177 B103	C100 M67 Y84 K0 C59 M31 Y60 K0
	0301		乔木林地	0301		R0 G85 B42 R104 G177 B103	C100 M67 Y84 K0 C59 M31 Y60 K0
	0302		竹林地	0302		R0 G85 B42 R104 G177 B103	C100 M67 Y84 K0 C59 M31 Y60 K0

国土空间用地用海规划分类图式、色标（续）

地类编码一级类	地类编码二级类	地类编码三级类	地类名称	编码样式	符号式样	RGB	CMYK
	0303		灌木林地	0303	0.4(0.3)	R0 G146 B63 R104 G177 B103	C100 M43 Y75 K0 C59 M31 Y60 K0
	0304		其他林地	0304	1.0 (0.8) 10 20	R0 G85 B42 R104 G177 B103	C100 M67 Y84 K0 C59 M31 Y60 K0
04			草地	04	2.0(1.5) 1.0 (0.8) 10 20	R0 G146 B63 R205 G245 B122	C100 M43 Y75 K0 C20 M4 Y52 K0
	0401		天然牧草地	0401	2.0(1.5) 1.0 (0.8) 10 20	R0 G146 B63 R205 G245 B122	C100 M43 Y75 K0 C20 M4 Y52 K0
	0402		人工牧草地	0402	1.2(1.0) 2.0 (1.5) 10 20	R0 G146 B63 R205 G245 B122	C100 M43 Y75 K0 C20 M4 Y52 K0
	0403		其他草地	0403	0.4 1.5 (1.2) 10 20	R0 G146 B63 R205 G245 B122	C100 M43 Y75 K0 C20 M4 Y52 K0
05			湿地	05	1.5(1.2) 1.5(1.2) 1.5(1.2)	R0 G85 B42 R101 G205 B170	C100 M67 Y84 K0 C60 M20 Y33 K0
	0501		森林沼泽	0501	1.5(1.2) 1.5(1.2) 1.5(1.2)	R0 G85 B42 R101 G205 B170	C100 M67 Y84 K0 C60 M20 Y33 K0
	0502		灌丛沼泽	0502	0.4(0.3)	R0 G146 B63 R101 G205 B170	C100 M43 Y75 K0 C60 M20 Y33 K0
	0503		沼泽草地	0503	1.5(1.2) 0.8(0.6)	R0 G146 B63 R101 G205 B170	C100 M43 Y75 K0 C60 M20 Y33 K0
	0504		其他沼泽地	0504		R0 G147 B221 R101 G205 B170	C100 M42 Y13 K0 C60 M20 Y33 K0
	0506		内陆滩涂	0506	0.12	R96 G93 B92 R101 G205 B170	C62 M62 Y64 K0 C60 M20 Y33 K0
06			农业设施建设用地	06	2.5 (2.0)	R0 G146 B63 R216 G215 B159	C100 M43 Y75 K0 C15 M16 Y38 K0

国土空间用地用海规划分类图式、色标（续）

地类编码一级类	地类编码二级类	地类编码三级类	地类名称	编码样式	符号式样	RGB	CMYK
	0601		农村道路	0601	乡 3.5 (3.0)	R0 G0 B0 R216 G215 B159	C0 M0 Y0 K100 C15 M16 Y38 K0
		060101	村道用地	060101	村 3.5 (3.0)	R0 G0 B0 R216 G215 B159	C0 M0 Y0 K100 C15 M16 Y38 K0
		060102	田间道	060102	田 3.5 (3.0)	R0 G0 B0 R216 G215 B159	C0 M0 Y0 K100 C15 M16 Y38 K0
	0602		设施农用地	0602	设 3.5 (3.0)	R0 G0 B0 R216 G215 B159	C0 M0 Y0 K100 C15 M16 Y38 K0
		060201	种植设施建设用地	060201	禽 3.5 (3.0)	R0 G0 B0 R216 G215 B159	C0 M0 Y0 K100 C15 M16 Y38 K0
		060202	畜禽养殖设施建设用地	060202	水 3.5 (3.0)	R0 G0 B0 R216 G215 B159	C0 M0 Y0 K100 C15 M16 Y38 K0
		060203	水产养殖设施建设用地	060203	居 3.5 (3.0)	R0 G0 B0 R216 G215 B159	C0 M0 Y0 K100 C15 M16 Y38 K0
07			居住用地	07	城 3.5 (3.0)	R0 G0 B0 R255 G255 B45	C0 M0 Y0 K100 C0 M0 Y82 K0
	0701		城镇住宅用地	0701	一 3.5 (3.0)	R0 G0 B0 R255 G255 B45	C0 M0 Y0 K100 C0 M0 Y82 K0
		070101	一类城镇住宅用地	070101	二 3.5 (3.0)	R0 G0 B0 R255 G255 B45	C0 M0 Y0 K100 C0 M0 Y82 K0
		070102	二类城镇住宅用地	070102	三 3.5 (3.0)	R0 G0 B0 R255 G255 B45	C0 M0 Y0 K100 C0 M0 Y82 K0
		070103	三类城镇住宅用地	070103	服 3.5 (3.0)	R0 G0 B0 R255 G255 B45	C0 M0 Y0 K100 C0 M0 Y82 K0
	0702		城镇社区服务设施用地	0702	农 3.5 (3.0)	R0 G0 B0 R255 G255 B45	C0 M0 Y0 K100 C0 M0 Y82 K0

国土空间用地用海规划分类图式、色标（续）

地类编码 一级类	地类编码 二级类	地类编码 三级类	地类 名称	编码样式	符号式样	RGB	CMYK
	0703		农村宅基地	0703	农 3.5 (3.0)	R0 G0 B0 R255 G211 B128	C0 M0 Y0 K100 C0 M17 Y50 K0
		070301	一类农村宅基地	070301	一 3.5 (3.0)	R0 G0 B0 R255 G211 B128	C0 M0 Y0 K100 C0 M17 Y50 K0
		070302	二类农村宅基地	070302	二 3.5 (3.0)	R0 G0 B0 R255 G211 B128	C0 M0 Y0 K100 C0 M17 Y50 K0
	0704		农村社区服务设施用地	0704	服 3.5 (3.0)	R0 G0 B0 R255 G211 B128	C0 M0 Y0 K100 C0 M17 Y50 K0
08			公共管理与公共服务用地	08	公 3.5 (3.0)	R0 G0 B0 R241 G165 B180	C0 M0 Y0 K100 C5 M35 Y29 K0
	0801		机关团体用地	0801	党 3.5 (3.0)	R221 G19 B123 R255 G0 B255	C13 M93 Y52 K0 C0 M100Y0 K0
	0802		科研用地	0802	研 3.5 (3.0)	R194 G193 B193 R230 G0 B92	C24 M24 Y24 K0 C10 M100Y64 K0
	0803		文化用地	0803	图 3.5 (3.0)	R0 G0 B0 R255 G127 B0	C0 M0 Y0 K100 C0 M50 Y100 K0
		080301	图书与展览用地	080301	书 3.5 (3.0)	R0 G0 B0 R255 G127 B0	C0 M0 Y0 K100 C0 M50 Y100 K0
		080302	文化活动用地	080302	文 3.5 (3.0)	R0 G0 B0 R255 G127 B0	C0 M0 Y0 K100 C0 M50 Y100 K0
	0804		教育用地	0804	教 3.5 (3.0)	R221 G19 B123 R255 G133 B201	C13 M93 Y52 K0 C0 M48 Y21 K0
		080401	高等教育用地	080401	高 3.5 (3.0)	R0 G0 B0 R255 G133 B201	C0 M0 Y0 K100 C0 M48 Y21 K0
		080402	中等职业教育用地	080402	中 3.5 (3.0)	R0 G0 B0 R255 G133 B201	C0 M0 Y0 K100 C0 M48 Y21 K0

国土空间用地用海规划分类图式、色标（续）

地类编码 一级类	地类编码 二级类	地类编码 三级类	地类 名称	编码样式	符号式样	RGB	CMYK
		080403	中小学用地	080403	小 3.5 (3.0)	R0 G0 B0 R255 G133 B201	C0 M0 Y0 K100 C0 M48 Y21 K0
		080404	幼儿园 用地	080404	幼 3.5 (3.0)	R0 G0 B0 R255 G133 B201	C0 M0 Y0 K100 C0 M48 Y21 K0
		080405	其他教育 用地	080405	其 3.5 (3.0)	R0 G0 B0 R255 G133 B201	C0 M0 Y0 K100 C0 M48 Y21 K0
	0805		体育用地	0805	体 3.5 (3.0)	R0 G0 B0 R0 G165 B124	C0 M0 Y0 K100 C100 M35 Y51 K0
		080501	体育场馆 用地	080501	馆 3.5 (3.0)	R0 G0 B0 R0 G165 B124	C0 M0 Y0 K100 C100 M35 Y51 K0
		080502	体育训练 用地	080502	训 3.5 (3.0)	R0 G0 B0 R0 G165 B124	C0 M0 Y0 K100 C100 M35 Y51 K0
	0806		医疗卫生 用地	0806	3.5 (3.0)	R221 G19 B123 R255 G127 B126	C13 M93 Y52 K0 C0 M50 Y51 K0
		080601	医院用地	080601	医 3.5 (3.0)	R0 G0 B0 R255 G127 B126	C0 M0 Y0 K100 C0 M50 Y51 K0
		080602	基层医疗卫 生设施用地	080602	基 3.5 (3.0)	R0 G0 B0 R255 G127 B126	C0 M0 Y0 K0 C0 M50 Y51 K0
		080603	公共卫生 用地	080603	卫 3.5 (3.0)	R0 G0 B0 R255 G127 B126	C0 M0 Y0 K100 C0 M50 Y51 K0
	0807		社会福利 用地	0807	福 3.5 (3.0)	R0 G0 B0 R255 G159 B127	C0 M0 Y0 K100 C0 M38 Y50 K0
		080701	老年人社会 福利用地	080701	老 3.5 (3.0)	R0 G0 B0 R255 G159 B127	C0 M0 Y0 K100 C0 M38 Y50 K0
		080702	儿童社会 福利用地	080702	儿 3.5 (3.0)	R0 G0 B0 R255 G159 B127	C0 M0 Y0 K100 C0 M38 Y50 K0

国土空间用地用海规划分类图式、色标（续）

地类编码一级类	地类编码二级类	地类编码三级类	地类名称	编码样式	符号式样	RGB	CMYK
		080703	残疾人社会服务用地	080703	残 3.5 (3.0)	R0 G0 B0 R255 G159 B127	C0 M0 Y0 K100 C0 M38 Y50 K0
		080704	其他社会福利用地	080704	福 3.5 (2.0)	R0 G0 B0 R255 G159 B127	C0 M0 Y0 K100 C0 M38 Y50 K0
09			商业服务业用地	09	商 3.5 (2.0)	R0 G0 B0 R255 G0 B0	C0 M0 Y0 K100 C0 M100Y100K0
	0901		商业用地	0901	3.5 (2.0)	R226 G161 B149 R255 G0 B0	C11 M37 Y42 K0 C0 M100Y100K0
		090101	零售商业用地	090101	零 3.5 (2.0)	R0 G0 B0 R255 G0 B0	C0 M0 Y0 K100 C0 M100Y100K0
		090102	批发市场用地	090102	批 3.5 (2.0)	R0 G0 B0 R255 G0 B0	C0 M0 Y0 K100 C0 M100Y100K0
		090103	餐饮用地	090103	餐 3.5 (2.0)	R0 G0 B0 R255 G0 B0	C0 M0 Y0 K100 C0 M100Y100K0
		090104	旅馆用地	090104	旅 3.5 (2.0)	R0 G0 B0 R255 G0 B0	C0 M0 Y0 K100 C0 M100Y100K0
		090105	公用设施营业网点用地	090105	网 3.5 (2.0)	R0 G0 B0 R255 G0 B0	C0 M0 Y0 K100 C0 M100Y100K0
	0902		商务金融用地	0902	融 3.5 (2.0)	R0 G0 B0 R255 G0 B0	C0 M0 Y0 K100 C0 M100Y100K0
	0903		娱乐用地	0903	娱 3.5 (2.0)	R0 G0 B0 R255 G0 B0	C0 M0 Y0 K100 C0 M100Y100K0
	0904		其他商业服务业用地	0904	业 3.5 (2.0)	R0 G0 B0 R255 G0 B0	C0 M0 Y0 K100 C0 M100Y100K0
10			工矿用地	10	3.5 (3.0)	R197 G154 B140 R197 G154 B140	C23 M40 Y45 K0 C23 M40 Y45 K0

国土空间用地用海规划分类图式、色标（续）

地类编码 一级类	地类编码 二级类	地类编码 三级类	地类 名称	编码样式	符号式样	RGB	CMYK
	1001		工业用地	1001		R0 G0 B0 R187 G150 B116	C0 M0 Y0 K100 C27 M41 Y55 K0
		100101	一类工业用地	100101		R187 G150 B116 R187 G150 B116	C27 M41 Y55 K0 C27 M41 Y55 K0
		100102	二类工业用地	100102		R187 G150 B116 R187 G150 B116	C27 M41 Y55 K0 C27 M41 Y55 K0
		100103	三类工业用地	100103		R187 G150 B116 R187 G150 B116	C27 M41 Y55 K0 C27 M41 Y55 K0
	1002		采矿用地	1002		R0 G0 B0 R158 G108 B84	C0 M0 Y0 K100 C38 M58 Y67 K0
	1003		盐田	1003		R0 G0 B0 R0 G0 B255	C0 M0 Y0 K100 C100 M100Y0 K0
11			仓储用地	11		R0 G0 B0 R135 G97 B211	C0 M0 Y0 K100 C47 M62 Y17 K0
	1101		物流仓储用地	1101		R0 G0 B0 R135 G97 B211	C0 M0 Y0 K100 C47 M62 Y17 K0
		110101	一类物流仓储用地	110101		R135 G97 B211 R135 G97 B211	C47 M62 Y17 K0 C47 M62 Y17 K0
		110102	二类物流仓储用地	110102		R135 G97 B211 R135 G97 B211	C47 M62 Y17 K0 C47 M62 Y17 K0
		110103	三类物流仓储用地	110103		R135 G97 B211 R135 G97 B211	C47 M62 Y17 K0 C47 M62 Y17 K0
	1102		储备库用地	1102		R0 G0 B100 R153 G153 B255	C0 M0 Y0 K100 C40 M40 Y0 K0
12			交通运输用地	12		R0 G0 B0 R183 G183 B183	C0 M0 Y0 K100 C0 M0 Y0 K28

国土空间用地用海规划分类图式、色标（续）

地类编码 一级类	地类编码 二级类	地类编码 三级类	地类 名称	编码样式	符号式样	RGB	CMYK
	1001		工业用地	1001	工 3.5 (3.0)	R0 G0 B0 R187 G150 B116	C0 M0 Y0 K100 C27 M41 Y55 K0
		100101	一类工业用地	100101	一 3.5 (3.0)	R187 G150 B116 R187 G150 B116	C27 M41 Y55 K0 C27 M41 Y55 K0
		100102	二类工业用地	100102	二 3.5 (3.0)	R187 G150 B116 R187 G150 B116	C27 M41 Y55 K0 C27 M41 Y55 K0
		100103	三类工业用地	100103	三 3.5 (3.0)	R187 G150 B116 R187 G150 B116	C27 M41 Y55 K0 C27 M41 Y55 K0
	1002		采矿用地	1002	矿 3.5 (3.0)	R0 G0 B0 R158 G108 B84	C0 M0 Y0 K100 C38 M58 Y67 K0
	1003		盐田	1003	盐 3.5 (3.0)	R0 G0 B0 R0 G0 B255	C0 M0 Y0 K100 C100 M100Y0 K0
11			仓储用地	11	仓 3.5 (3.0)	R0 G0 B0 R135 G97 B211	C0 M0 Y0 K100 C47 M62 Y17 K0
	1101		物流仓储用地	1101	仓 3.5 (3.0)	R0 G0 B0 R135 G97 B211	C0 M0 Y0 K100 C47 M62 Y17 K0
		110101	一类物流仓储用地	110101	一 3.5 (3.0)	R135 G97 B211 R135 G97 B211	C47 M62 Y17 K0 C47 M62 Y17 K0
		110102	二类物流仓储用地	110102	二 3.5 (3.0)	R135 G97 B211 R135 G97 B211	C47 M62 Y17 K0 C47 M62 Y17 K0
		110103	三类物流仓储用地	110103	三 3.5 (3.0)	R135 G97 B211 R135 G97 B211	C47 M62 Y17 K0 C47 M62 Y17 K0
	1102		储备库用地	1102	储 3.5 (3.0)	R0 G0 B100 R153 G153 B255	C0 M0 Y0 K100 C40 M40 Y0 K0
12			交通运输用地	12	交 3.5 (3.0)	R0 G0 B0 R183 G183 B183	C0 M0 Y0 K100 C0 M0 Y0 K28

国土空间用地用海规划分类图式、色标（续）

地类编码一级类	地类编码二级类	地类编码三级类	地类名称	编码样式	符号式样	RGB	CMYK
	1201		铁路用地	1201	3.5 (3.0)	R0 G0 B0 R183 G183 B183	C0 M0 Y0 K100 C0 M0 Y0 K28
	1202		公路用地	1202	3.5 (3.0)	R0 G0 B0 R183 G183 B183	C0 M0 Y0 K100 C0 M0 Y0 K32
	1203		机场用地	1203	3.5 (3.0)	R0 G0 B0 R183 G183 B183	C0 M0 Y0 K100 C0 M0 Y0 K28
	1204		港口码头用地	1204	3.5 (3.0)	R0 G147 B221 R183 G183 B183	C100M42 Y13 K0 C0 M0 Y0 K28
	1205		管道运输用地	1205	3.5 (3.0)	R255 G250 B136 R153 G153 B153	C0 M2 Y47 K0 C0 M0 Y0 K40
	1206		城市轨道交通用地	1206	3.5 (3.0)	R0 G0 B0 R183 G183 B183	C0 M0 Y0 K100 C0 M0 Y0 K28
	1207		城镇村道路用地	1207	3.5 (3.0)	R0 G0 B0 R163 G163 B163	C0 M0 Y0 K100 C0 M0 Y0 K36
	1208		交通场站用地	1208	3.5 (3.0)	R0 G0 B0 R183 G183 B183	C0 M0 Y0 K100 C0 M0 Y0 K28
		120801	对外交通场站用地	120801	3.5 (3.0)	R0 G0 B0 R183 G183 B183	C0 M0 Y0 K100 C0 M0 Y0 K28
		120802	公共交通场站用地	120802	3.5 (3.0)	R0 G0 B0 R183 G183 B183	C0 M0 Y0 K100 C0 M0 Y0 K28
		120803	社会停车场用地	120803	3.5 (3.0)	R0 G0 B0 R183 G183 B183	C0 M0 Y0 K100 C0 M0 Y0 K28
	1209		其他交通设施用地	1209	3.5 (3.0)	R0 G0 B0 R183 G183 B183	C0 M0 Y0 K100 C0 M0 Y0 K28
13			公用设施用地	13	3.5 (3.0)	R221 G19 B123 R0 G99 B128	C13 M93 Y52 K0 C100M61 Y50 K0

国土空间用地用海规划分类图式、色标（续）

地类编码一级类	地类编码二级类	地类编码三级类	地类名称	编码样式	符号式样	RGB	CMYK
	1201		铁路用地	1201		R0 G0 B0 R183 G183 B183	C0 M0 Y0 K100 C0 M0 Y0 K28
	1202		公路用地	1202		R0 G0 B0 R183 G183 B183	C0 M0 Y0 K100 C0 M0 Y0 K32
	1203		机场用地	1203		R0 G0 B0 R183 G183 B183	C0 M0 Y0 K100 C0 M0 Y0 K28
	1204		港口码头用地	1204		R0 G147 B221 R183 G183 B183	C100M42 Y13 K0 C0 M0 Y0 K28
	1205		管道运输用地	1205		R255 G250 B136 R153 G153 B153	C0 M2 Y47 K0 C0 M0 Y0 K40
	1206		城市轨道交通用地	1206		R0 G0 B0 R183 G183 B183	C0 M0 Y0 K100 C0 M0 Y0 K28
	1207		城镇村道路用地	1207		R0 G0 B0 R163 G163 B163	C0 M0 Y0 K100 C0 M0 Y0 K36
	1208		交通场站用地	1208		R0 G0 B0 R183 G183 B183	C0 M0 Y0 K100 C0 M0 Y0 K28
		120801	对外交通场站用地	120801		R0 G0 B0 R183 G183 B183	C0 M0 Y0 K100 C0 M0 Y0 K28
		120802	公共交通场站用地	120802		R0 G0 B0 R183 G183 B183	C0 M0 Y0 K100 C0 M0 Y0 K28
		120803	社会停车场用地	120803		R0 G0 B0 R183 G183 B183	C0 M0 Y0 K100 C0 M0 Y0 K28
	1209		其他交通设施用地	1209		R0 G0 B0 R183 G183 B183	C0 M0 Y0 K100 C0 M0 Y0 K28
13			公用设施用地	13		R221 G19 B123 R0 G99 B128	C13 M93 Y52 K0 C100M61 Y50 K0

国土空间用地用海规划分类图式、色标（续）

地类编码 一级类	地类编码 二级类	地类编码 三级类	地类 名称	编码样式	符号式样	RGB	CMYK
	1301		供水用地	1301	水	R0 G0 B0 R0 G99 B128	C0 M0 Y0 K100 C100 M61 Y50 K0
	1302		排水用地	1302	排	R0 G0 B0 R0 G99 B128	C0 M0 Y0 K100 C100 M61 Y50 K0
	1303		供电用地	1303	电	R0 G0 B0 R0 G99 B128	C0 M0 Y0 K100 C100 M61 Y50 K0
	1304		供燃气用地	1304	燃	R0 G0 B0 R0 G99 B128	C0 M0 Y0 K100 C100 M61 Y50 K0
	1305		供热用地	1305	热	R0 G0 B0 R0 G99 B128	C0 M0 Y0 K100 C100 M61 Y50 K0
	1306		通信用地	1306	信	R0 G0 B0 R0 G99 B128	C0 M0 Y0 K100 C100 M61 Y50 K0
	1307		邮政用地	1307	邮	R0 G0 B0 R0 G99 B128	C0 M0 Y0 K100 C100 M61 Y50 K0
	1308		广播电视 设施用地	1308	播	R0 G0 B0 R0 G99 B128	C0 M0 Y0 K100 C100 M61 Y50 K0
	1309		环卫用地	1309	环	R0 G0 B0 R0 G99 B128	C0 M0 Y0 K100 C100 M61 Y50 K0
	1310		消防用地	1310	消	R0 G0 B0 R0 G99 B128	C0 M0 Y0 K100 C100 M61 Y50 K0
	1311		水工设施 用地	1312	工	R169 G193 B208 R0 G99 B128	C34 M24 Y18 K0 C100 M61 Y50 K0
	1312		其他公用 设施用地	1313		R221 G19 B123 R0 G99 B128	C13 M93 Y52 K0 C100 M61 Y50 K0
14			绿地与开敞 空间用地	14	绿	R0 G0 B0 R0 G255 B0	C0 M0 Y0 K0 C100 M0 Y100 K0

国土空间用地用海规划分类图式、色标（续）

地类编码 一级类	地类编码 二级类	地类编码 三级类	地类 名称	编码样式	符号式样	RGB	CMYK
	1401		公园绿地	1401		R0 G146 B63 R0 G255 B0	C100 M43 Y75 K0 C100 M0 Y100 K0
	1402		防护绿地	1402	护	R0 G0 B0 R20 G141 B74	C0 M0 Y0 K100 C92 M45 Y71 K0
	1403		广场用地	1403	广	R0 G0 B0 R172 G255 B207	C0 M0 Y0 K100 C33 M0 Y19 K0
15			特殊用地	15		R0 G0 B0 R133 G145 B86	C0 M0 Y0 K100 C48 M43 Y66 K0
	1501		军事设施用地	1501	军	R0 G0 B0 R133 G145 B86	C0 M0 Y0 K100 C48 M43 Y66 K0
	1502		使领馆用地	1502	使	R0 G0 B0 R133 G145 B86	C0 M0 Y0 K100 C48 M43 Y66 K0
	1503		宗教用地	1503	宗	R0 G0 B0 R133 G145 B86	C0 M0 Y0 K100 C48 M43 Y66 K0
	1504		文物古迹用地	1504	迹	R0 G0 B0 R133 G145 B86	C0 M0 Y0 K100 C48 M43 Y66 K0
	1505		监教场所用地	1505	监	R0 G0 B0 R133 G145 B86	C0 M0 Y0 K100 C48 M43 Y66 K0
	1506		殡葬用地	1506	殡	R0 G0 B0 R133 G145 B86	C0 M0 Y0 K100 C48 M43 Y66 K0
	1507		其他特殊用地	1507	特	R0 G0 B0 R133 G145 B86	C0 M0 Y0 K100 C48 M43 Y66 K0
16			留白用地	16		R255 G255 B255	C0 M0 Y0 K100
17			陆地水域	17		R0 G147 B221 R51 G142 B192	C100 M42 Y13 K0 C80 M44 Y25 K0

国土空间用地用海规划分类图式、色标（续）

地类编码 一级类	地类编码 二级类	地类编码 三级类	地类 名称	编码样式	符号式样	RGB	CMYK
	1701		河流水面	1701	0.12	R0 G147 B221 R51 G142 B192	C100 M42 Y13 K0 C80 M44 Y25 K0
	1702		湖泊水面	1702		R0 G147 B221 R51 G142 B192	C100 M42 Y13 K0 C80 M44 Y25 K0
	1703		水库水面	1703	0.12 0.12 1.0	R0 G147 B221 R51 G142 B192	C100 M42 Y13 K0 C80 M44 Y25 K0
	1704		坑塘水面	1704	0.12	R96 G93 B92 R51 G142 B192	C62 M64 Y64 K0 C80 M44 Y25 K0
	1705		沟渠	1705	3.0 (3.5)	R215 G237 B251 R51 G142 B192	C16 M7 Y2 K0 C80 M44 Y25 K0
	1706		冰川及 常年积雪	1706	2.0(1.5) 0.3(0.2)	R0 G77 B168 R51 G142 B192	C100 M70 Y34 K0 C80 M44 Y25 K0
23			其他土地	23	其 3.5 (3.0)	R0 G0 B0 R238 G238 B238	C0 M0 Y0 K100 C0 M0 Y0 K7
	2301		空闲地	2301	空 3.5 (3.0)	R0 G0 B0 R238 G238 B238	C0 M0 Y0 K100 C0 M0 Y0 K7
	2302		后备耕地	2302	备 3.5 (3.0)	R0 G0 B0 R238 G238 B238	C0 M0 Y0 K100 C0 M0 Y0 K7
	2303		田坎	2303	K 3.5 (3.0)	R0 G0 B0 R238 G238 B238	C0 M0 Y0 K100 C0 M0 Y0 K7
	2304		盐碱地	2304	2.0(1.5) 1.2 (1.0) 10 20	R0 G146 B63 R238 G238 B238	C100 M43 Y75 K0 C0 M0 Y0 K7
	2305		沙地	2305	2.0(1.5) 0.3(0.2)	R119 G88 B25 R238 G238 B238	C53 M65 Y90 K0 C0 M0 Y0 K7
	2306		裸土地	2306		R119 G88 B25 R238 G238 B238	C53 M65 Y90 K0 C0 M0 Y0 K7

国土空间用地用海规划分类图式、色标（续）

地类编码 一级类	地类编码 二级类	地类编码 三级类	地类 名称	编码样式	符号式样	RGB	CMYK
	2307		裸岩石砾地	2307	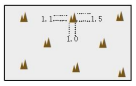	R119 G88 B25 R238 G238 B238	C53 M65 Y90 K0 C0 M0 Y0 K7

附录 21-2：中心城区土地使用规划图图例

附录 22-1：中心城区国土空间规划分区图图例



附录 23-1：中心城区坝区内永久基本农田分布图图例*

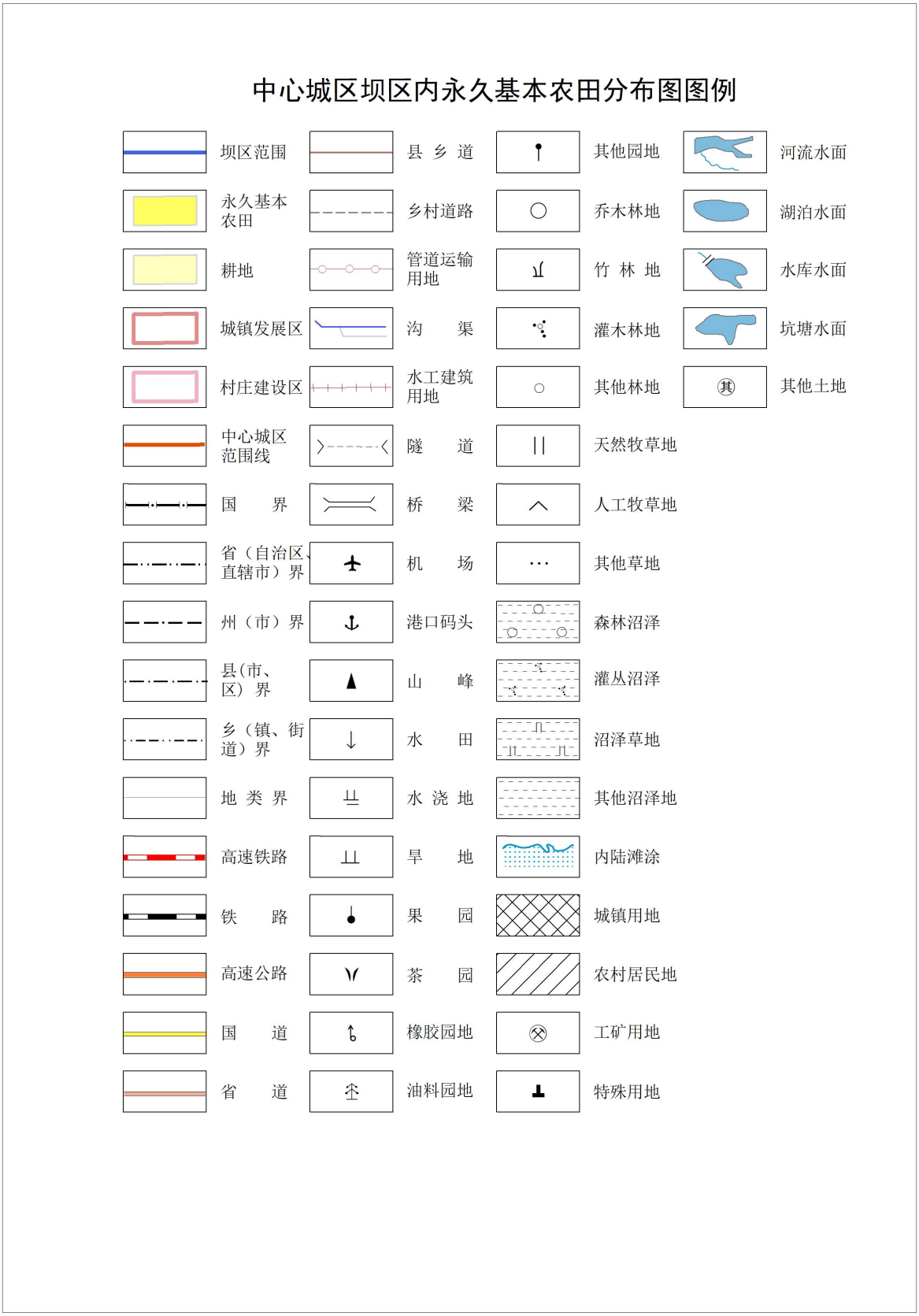

附录 24-1：中心城区开发强度分区规划图图式、色标

中心城区开发强度分区规划图图式、色标

中心城区开发强度分区	样式	RGB	CMYK
Ⅰ级强度区		R255 G255 B133	C0 M0 Y48 K0
Ⅱ级强度区		R255 G255 B0	C0 M0 Y100 K0
Ⅲ级强度区		R235 G190 B10	C8 M25 Y96 K0
Ⅳ级强度区		R255 G125 B5	C0 M51 Y98 K0
Ⅴ级强度区		R255 G60 B0	C0 M76 Y100 K0
可选要素	**样式**	**RGB**	**CMYK**
中心地标控制区		R252 G214 B140	C1 M16 Y45 K0
生态景观控制区		R80 G192 B133	C69 M25 Y48 K0
视线通廊		R100 G180 B100	C61 M29 Y61 K0

注：开发强度分区为建议分区，各地应根据高度、密度、容积率等指标综合分析，划分相宜的开发强度控制分区。

中心城区建筑高度分区规划图图式、色标

中心城区建筑高度分区	样式	RGB	CMYK
建筑高度≤10米		R255 G245 B172	C0 M4 Y33 K0
建筑高度≤25米		R237 G178 B100	C7 M30 Y61 K0
建筑高度≤40米		R235 G103 B41	C8 M60 Y84 K0
建筑高度≤60米		R180 G94 B93	C29 M63 Y64 K0
建筑高度≤80米		R135 G90 B22	C47 M65 Y91 K0
建筑高度≤100米		R122 G14 B12	C52 M95 Y95 K0
建筑高度>100米		R115 G0 B76	C55 M100Y70 K0

注：建筑高度分区为建议分区，各地根据实际情况划分相宜的建筑高度控制分区。

中心城区建筑密度分区规划图图式、色标

中心城区建筑密度分区	样式	RGB	CMYK
建筑密度≤10%		R255 G255 B128	C0 M0 Y50 K0
建筑密度≤22%		R255 G255 B0	C0 M0 Y100 K0
建筑密度≤30%		R255 G200 B10	C8 M22 Y96 K0
建筑密度≤43%		R255 G134 B0	C0 M47 Y100 K0
建筑密度≤50%		R255 G60 B0	C0 M76 Y100 K0
建筑密度≤60%		R168 G0 B0	C34 M100 Y100 K0
建筑密度不做控制的区域		R115 G0 B76	C55 M100Y70 K0

注：建筑密度分区为建议分区，各地根据实际情况划分相宜的建筑密度控制分区。

中心城区建筑容积率分区规划图图式、色标

中心城区建筑容积率分区	样式	RGB	CMYK
容积率≤1.0		R255 G255 B133	C0 M0 Y48 K0
容积率≤2.0		R255 G255 B0	C0 M0 Y100 K0
容积率≤2.5		R235 G190 B10	C8 M25 Y96 K0
容积率≤3.0		R255 G125 B5	C0 M51 Y98 K0
容积率＞3.0		R255 G60 B0	C0 M76 Y100 K0
容积率不做上限控制的区域		R115 G0 B76	C55 M100Y70 K0

注：建筑容积率分区为建议分区，各地根据实际情况划分相宜的建筑容积率控制分区。

附录 24-2：中心城区开发强度分区规划图图例

附录 25-1：中心城区控制线规划图图式、色标

中心城区控制线规划图图式、色标

中心城区控制线	样式	RGB	CMYK
城市绿线		R0 G153 B68 R143 G238 B128	C100 M40 Y73 K0 C44 M7 Y50 K0
城市蓝线		R0 G104 B183 R175 G217 B240	C100 M59 Y28 K0 C31 M15 Y6 K0
城市黄线		R241 G145 B73 R252 G234 B170	C5 M43 Y71 K0 C1 M8 Y33 K0
城市紫线		R95 G15 B214 R198 G169 B242	C63 M94 Y16 K0 C22 M34 Y5 K0

附录 25-2：中心城区控制线规划图图例

中心城区控制线规划图图例

	城市绿线		省　道		油料园地		特殊用地
	城市蓝线		县 乡 道		其他园地		河流水面
	城市黄线		乡村道路		乔木林地		湖泊水面
	城市紫线		管道运输用地		竹 林 地		水库水面
	城镇发展区		沟　渠		灌木林地		坑塘水面
	村庄建设区		水工建筑用地		其他林地		其他土地
	中心城区范围线		隧　道		天然牧草地		
	国　界		桥　梁		人工牧草地		
	省（自治区、直辖市）界		机　场		其他草地		
	州（市）界		港口码头		森林沼泽		
	县(市、区）界		山　峰		灌丛沼泽		
	乡（镇、街道）界		水　田		沼泽草地		
	地 类 界		水 浇 地		其他沼泽地		
	高速铁路		旱　地		内陆滩涂		
	铁　路		果　园		城镇用地		
	高速公路		茶　园		农村居民地		
	国　道		橡胶园地		工矿用地		

附录 26-1：中心城区绿地系统和开敞空间规划图图式、色标

中心城区绿地系统和开敞空间规划图图式、色标

中心城区绿地系统和开敞空间规划类型			符号式样	RGB	CMYK
一级分类	二级分类	三级分类			
城市绿地				R0 G0 B0 R76 G230 B0	C0 M0 Y0 K100 C70 M10 Y100 K0
	公园绿地			R0 G0 B0 R211 G255 B190	C0 M0 Y0 K100 C17 M0 Y25 K0
		综合公园	综	R0 G0 B0 R211 G255 B190	C0 M0 Y0 K100 C17 M0 Y25 K0
		社区公园	社	R0 G0 B0 R211 G255 B190	C0 M0 Y0 K100 C17 M0 Y25 K0
		专类公园	专	R0 G0 B0 R211 G255 B190	C0 M0 Y0 K100 C17 M0 Y25 K0
		游园	游	R0 G0 B0 R211 G255 B190	C0 M0 Y0 K100 C17 M0 Y25 K0
		其他公园		R0 G0 B0 R211 G255 B190	C0 M0 Y0 K100 C17 M0 Y25 K0
	防护绿地		护	R0 G0 B0 R44 G128 B104	C0 M0 Y0 K100 C83 M50 Y59 K0
	广场用地		场	R0 G0 B0 R255 G235 B175	C0 M0 Y0 K100 C0 M8 Y31 K0
	其他城市（镇）绿地			R0 G0 B0 R85 G255 B0	C0 M0 Y0 K100 C67 M0 Y100 K0

注：达到上图面积的用面状加点状符号表示，未达到上图面积的用相应点状符号表示。

中心城区绿地系统和开敞空间规划图图式、色标（续）

中心城区绿地系统和开敞空间规划类型			符号式样	RGB	CMYK
一级分类	二级分类	三级分类			
风景游憩绿地			风	R0 G0 B0 R141 G243 B167	C0 M0 Y0 K100 C45 M5 Y35 K0
	风景名胜区		景	R0 G0 B0 R141 G243 B167	C0 M0 Y0 K100 C45 M5 Y35 K0
	森林公园		森	R0 G0 B0 R141 G243 B167	C0 M0 Y0 K100 C45 M5 Y35 K0
	郊野公园		郊	R0 G0 B0 R141 G243 B167	C0 M0 Y0 K100 C45 M5 Y35 K0
	湿地公园		湿	R0 G0 B0 R141 G243 B167	C0 M0 Y0 K100 C45 M5 Y35 K0
生态绿地			态	R0 G0 B0 R152 G230 B0	C0 M0 Y0 K100 C40 M10 Y100 K0
绿道				R112 G168 B0	C56 M34 Y100 K0
				R112 G168 B0	C56 M34 Y100 K0
其他绿地			地	R0 G0 B0 R0 G168 B132	C0 M0 Y0 K100 C100 M34 Y48 K0

注：1、达到上图面积的用面状加点状符号表示，未达到上图面积的用相应点状符号表示。
2、绿道达到上图面积的用面状符号表示，未达到上图面积的用线状符号表示

附录 26-2：中心城区绿地系统和开敞空间规划图图例

附录 27-1：商业服务业设施规划图图式、色标

商业服务业设施图式、色标

商业服务业设施类型				样式	RGB	CMYK
一级类	二级类	三级类	四级类			
商业服务业设施					R0 G0 B0 R255 G0 B0	C0 M0 Y0 K100 C0 M100 Y100 K0
	商业设施			商	R0 G0 B0 R255 G0 B0	C0 M0 Y0 K100 C0 M100 Y100 K0
		零售商业设施		零	R0 G0 B0 R255 G0 B0	C0 M0 Y0 K100 C0 M100 Y100 K0
		批发市场设施		批	R0 G0 B0 R255 G0 B0	C0 M0 Y0 K100 C0 M100 Y100 K0
		餐饮设施		餐	R0 G0 B0 R255 G0 B0	C0 M0 Y0 K100 C0 M100 Y100 K0
		旅馆设施		旅	R0 G0 B0 R255 G0 B0	C0 M0 Y0 K100 C0 M100 Y100 K0
		公用设施营业网点用地		网	R0 G0 B0 R255 G0 B0	C0 M0 Y0 K100 C0 M100 Y100 K0
	商务金融设施			融	R0 G0 B0 R255 G0 B0	C0 M0 Y0 K100 C0 M100 Y100 K0
	娱乐康体设施			乐	R0 G0 B0 R255 G0 B0	C0 M0 Y0 K100 C0 M100 Y100 K0
		娱乐设施		娱	R0 G0 B0 R255 G0 B0	C0 M0 Y0 K100 C0 M100 Y100 K0
		康体设施		康	R0 G0 B0 R255 G0 B0	C0 M0 Y0 K100 C0 M100 Y100 K0
	其他商业服务业设施			其	R0 G0 B0 R255 G0 B0	C0 M0 Y0 K100 C0 M100 Y100 K0

注：不依比例尺表示的点状符号，表示现状的符号外圈用黑色（R0 G0 B0；C0 M0 Y0 K100）表示，表示规划的符号外圈用红色（R255 G0 B0；C0 M100 Y100 K0）表示,达到上图面积的用点加面的方式表示。

附录 27-2：中心城区公共服务设施体系规划图图例

附录 28-1：中心城区历史文化保护规划图图例

附录 29-1：中心城区道路交通规划图图例

附录 30-1：中心城区市政基础设施规划图图例

附录 31-1：中心城区综合防灾减灾规划图图例

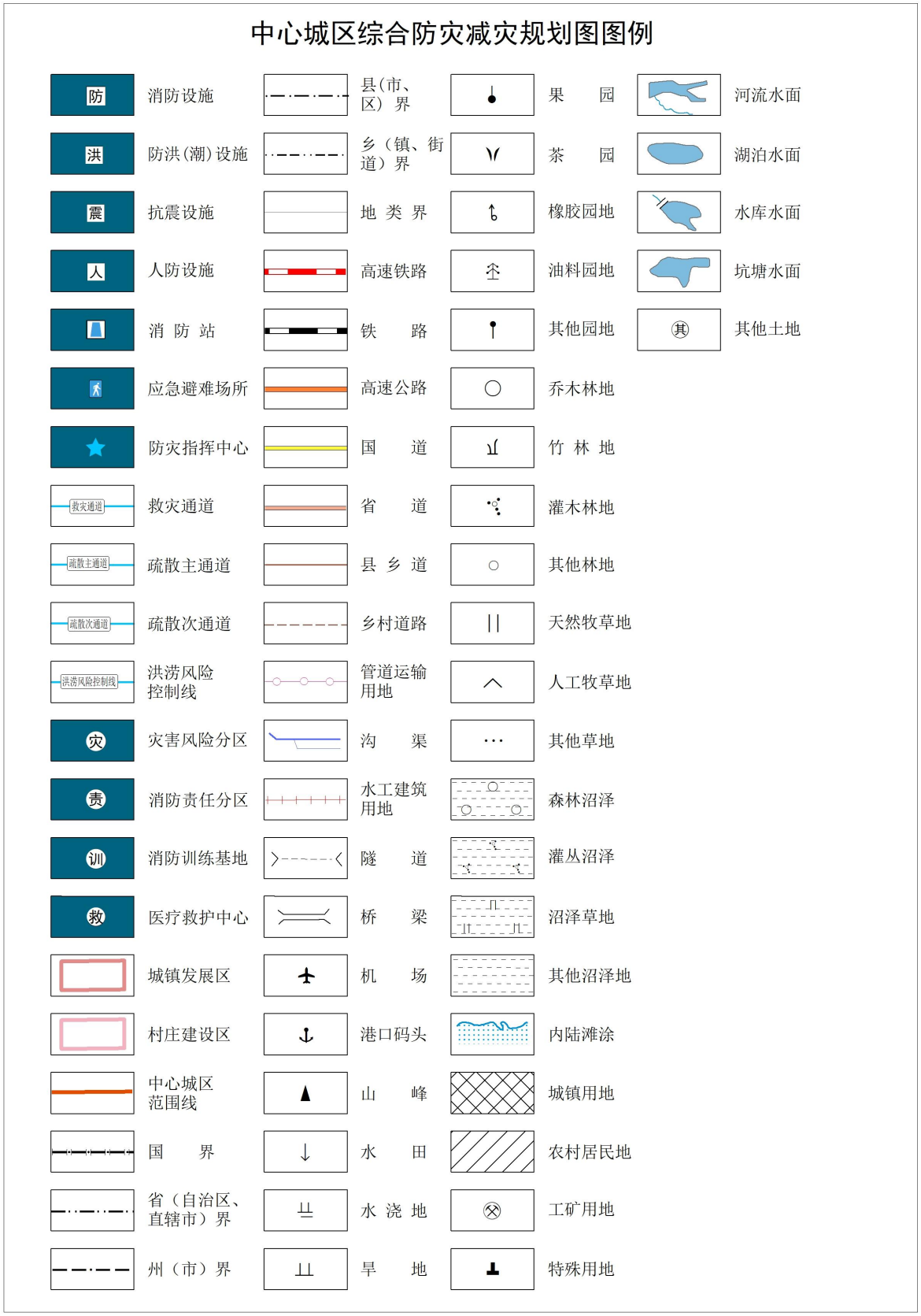

附录 32-1：中心城区地下空间规划图图式、色标

地下空间规划图图式、色标

一级分区	二级分区	样式	RGB	CMYK
城市重点地下空间			R255 G167 B127	C0 M35 Y50 K0
	重点地下公共活动空间		R255 G167 B127	C0 M35 Y50 K0
	重点地下市政基础设施	政	R0 G0 B0	C0 M0 Y0 K100
城市地铁地下站点			R0 G0 B0	C0 M0 Y0 K100
地下文物埋藏区范围			R55 G5 B255	C78 M98 Y0 K0
城市地铁地下线网			R130 G130 B130	C0 M0 Y24 K49
地下道路			R230 G152 B0	C10 M40 Y100 K0
地下综合管廊			R197 G0 B255	C23 M100 Y0 K0

附录 32-2：中心城区地下空间规划图图例

附录 33-1：县级行政区主体功能定位分布图图式、色标

县级行政区主体功能分区图图式、色标

分区类型	符号式样	RGB	CMYK
国家级农产品主产区		R76 G230 B0 R255 G251 B177	C70 M10 Y100 K0 C0 M2 Y31 K0
国家级重点生态功能区		R0 G168 B132 R100 G185 B104	C100 M34 Y48 K0 C61 M27 Y59 K0
国家级城市化地区		R110 G110 B110 R229 G103 B102	C0 M0 Y0 K57 C10 M60 Y60 K0
省级农产品主产区		R255 G251 B177	C0 M2 Y31 K0
省级重点生态功能区		R100 G185 B104	C61 M27 Y59 K0
省级城市化地区		R229 G103 B102	C10 M60 Y60 K0

附录 33-2：县级行政区主体功能定位分布图图例

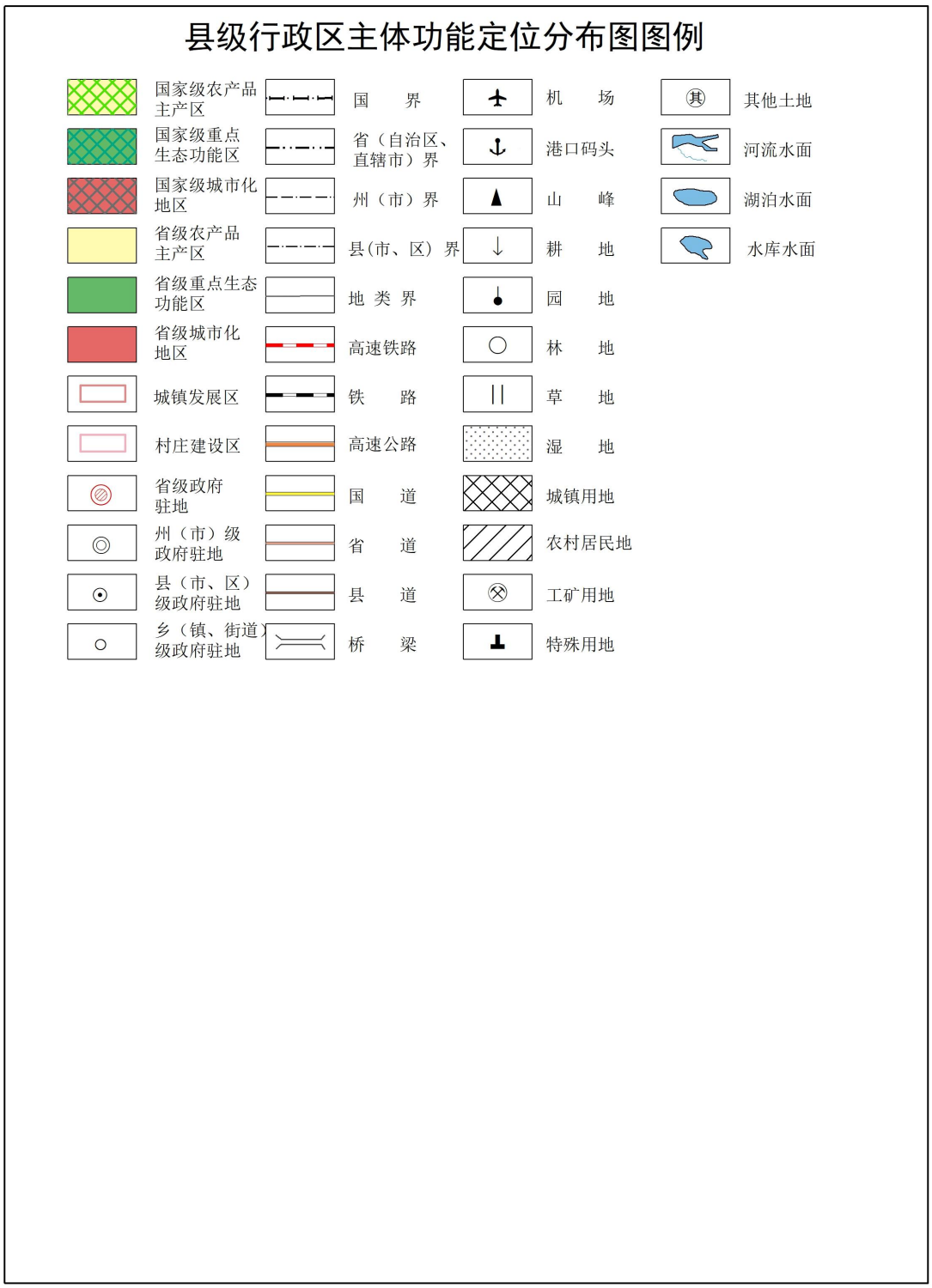

附录 34-1：乡级行政区主体功能定位分布图图式、色标

乡级行政区主体功能定位分布图图示、色标

分区类型	符号式样	RGB	CMYK
农产品主产区		R255 G251 B177	C0 M2 Y31 K0
重点生态功能区		R100 G185 B104	C61 M27 Y59 K0
城市化地区		R229 G103 B102	C10 M60 Y60 K0
重点小城镇		R230 G0 B0 R255 G255 B45	C10 M100Y100 K0 C0 M0 Y82 K0
自然景观保护功能区（含自然保护地体系）		R52 G177 B135 R150 G230 B0	C80 M31 Y47 K0 C41 M10 Y100 K0
边境地区		R221 G19 B123 R230 G152 B0	C13 M93 Y52 K0 C10 M40 Y100 K0
历史文化资源富集区		R175 G90 B205	C31 M65 Y20 K0
能源资源富集区		R125 G102 B79	C51 M60 Y69 K0

附录 34-2：乡级行政区主体功能定位分布图图例

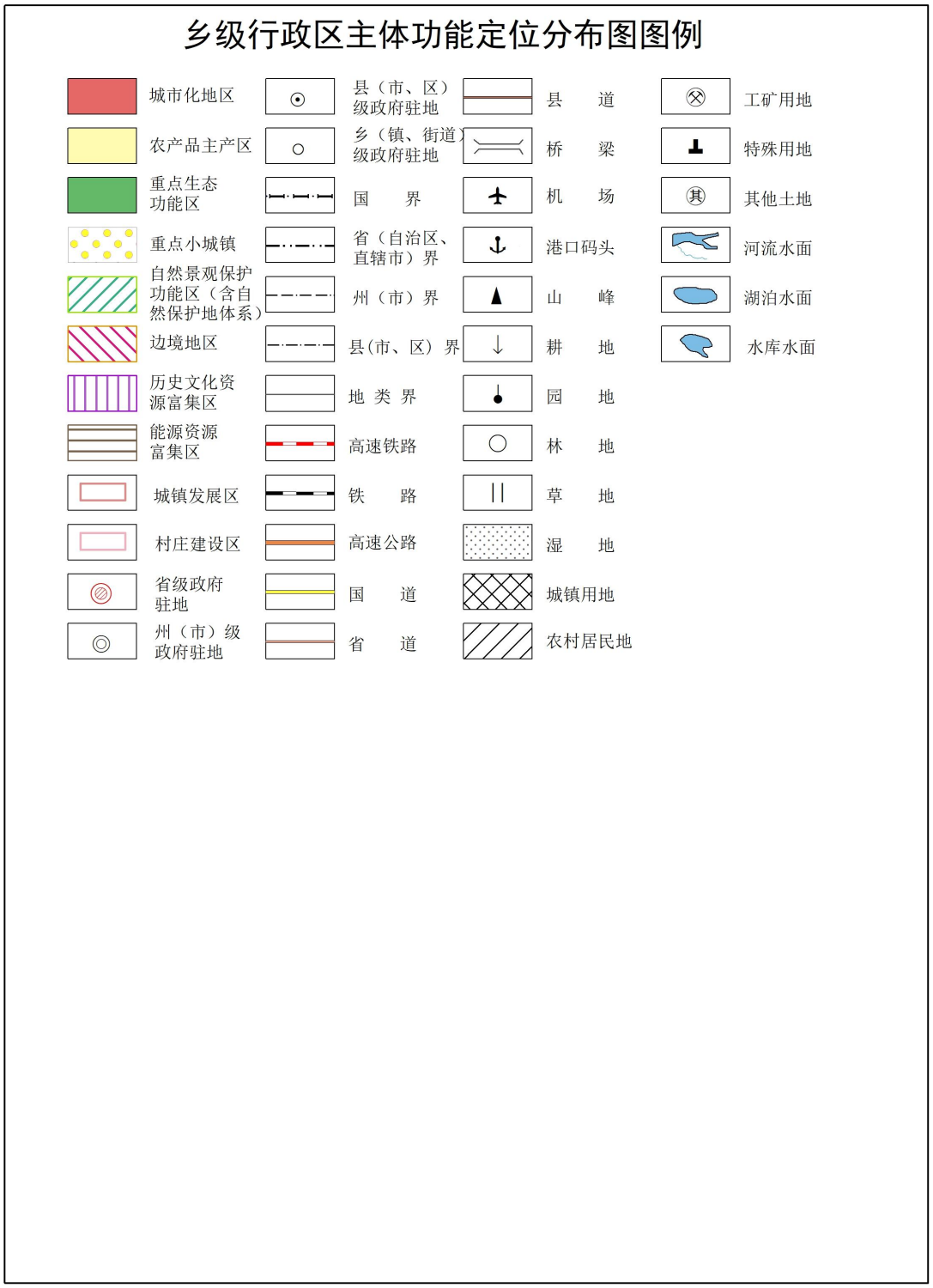

附录 35-1：国土空间总体格局规划图图式、色标

国土空间总体格局规划图图式、色标

国土空间总体格局类型	符号式样	RGB	CMYK
生态极重要区		R126 G195 B141 R255 G255 B255	C51 M24 Y45 K0 C0 M0 Y0 K0
生态敏感脆弱区		R233 G255 B190 R255 G255 B255	C9 M0 Y25 K0 C0 M0 Y0 K0
农业区（片）		R255 G211 B127 R255 G255 B255	C0 M17 Y50 K0 C0 M0 Y0 K0
农业带		R230 G152 B0 R255 G255 B255	C10 M40 Y100 K0 C0 M0 Y0 K0
都市圈		R218 G104 B103 R255 G255 B255	C15 M59 Y60 K0 C0 M0 Y0 K0
城镇群		R255 G190 B190 R255 G255 B255	C0 M25 Y25 K0 C0 M0 Y0 K0
城镇轴（带）		R255 G127 B127 R255 G255 B255	C0 M50 Y50 K0 C0 M0 Y0 K0
城镇增长极		R255 G190 B232 R255 G255 B255	C0 M25 Y9 K0 C0 M0 Y0 K0

注：各地可根据实际情况分类和设色。

附录 35-2：州（市）域国土空间总体格局规划图图例

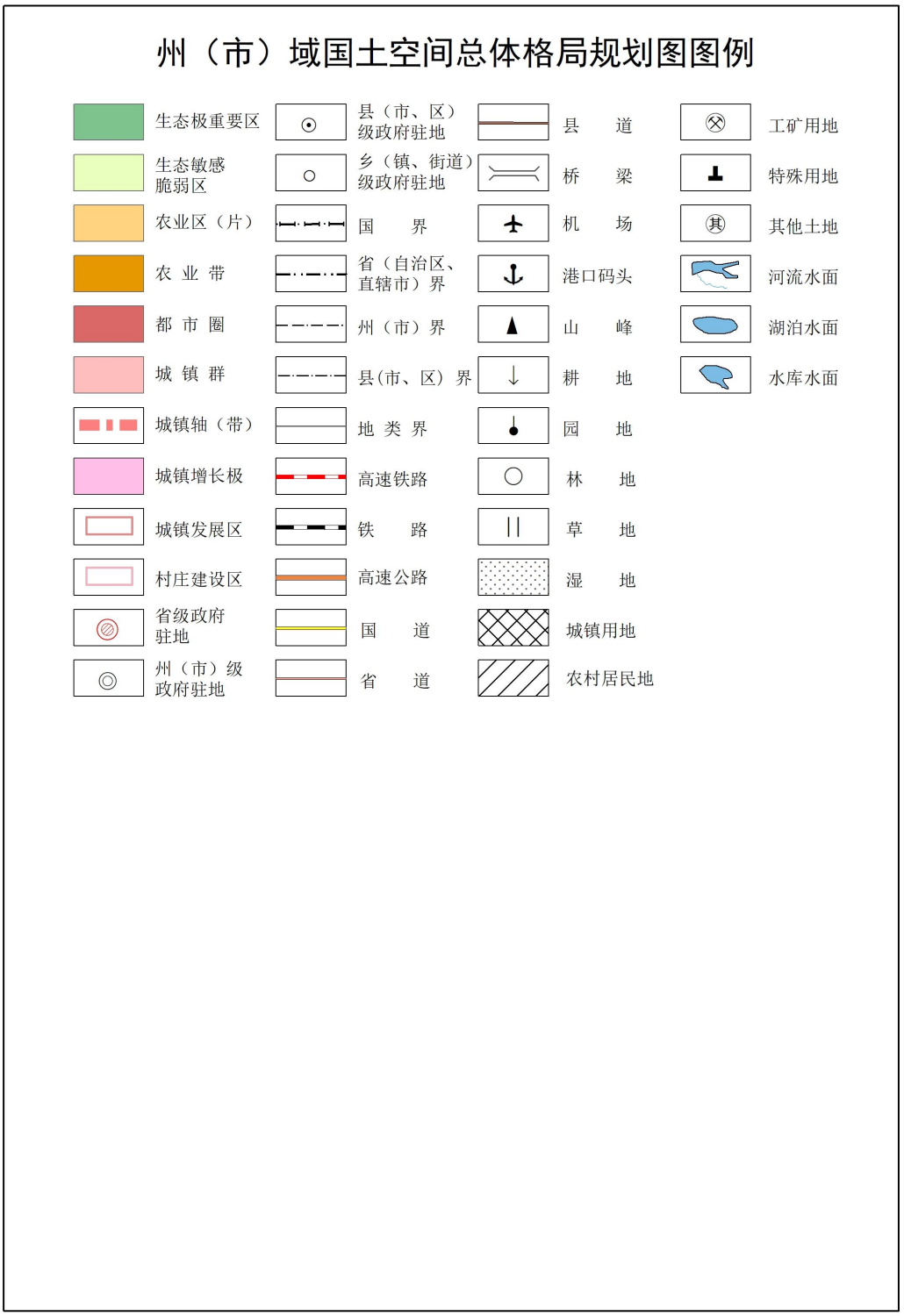

附录 36-1：城镇体系规划图图式、色标

城镇体系规划图图式、色标

城镇体系规划类型	符号式样	RGB	CMYK
中心城市		R208 G13 B7	C18 M95 Y97 K0
副中心城市		R255 G0 B197	C0 M100 Y23 K0
县级中心城市		R255 G85 B0	C0 M67 Y100 K0
县级一般城市		R169 G0 B230	C34 M100 Y10 K0
重点镇		R255 G0 B197	C0 M100 Y23 K0
一般镇		R255 G85 B0	C0 M67 Y100 K0
其他		R169 G0 B230	C34 M100 Y10 K0

附录 36-2：州（市）域城镇体系规划图图例

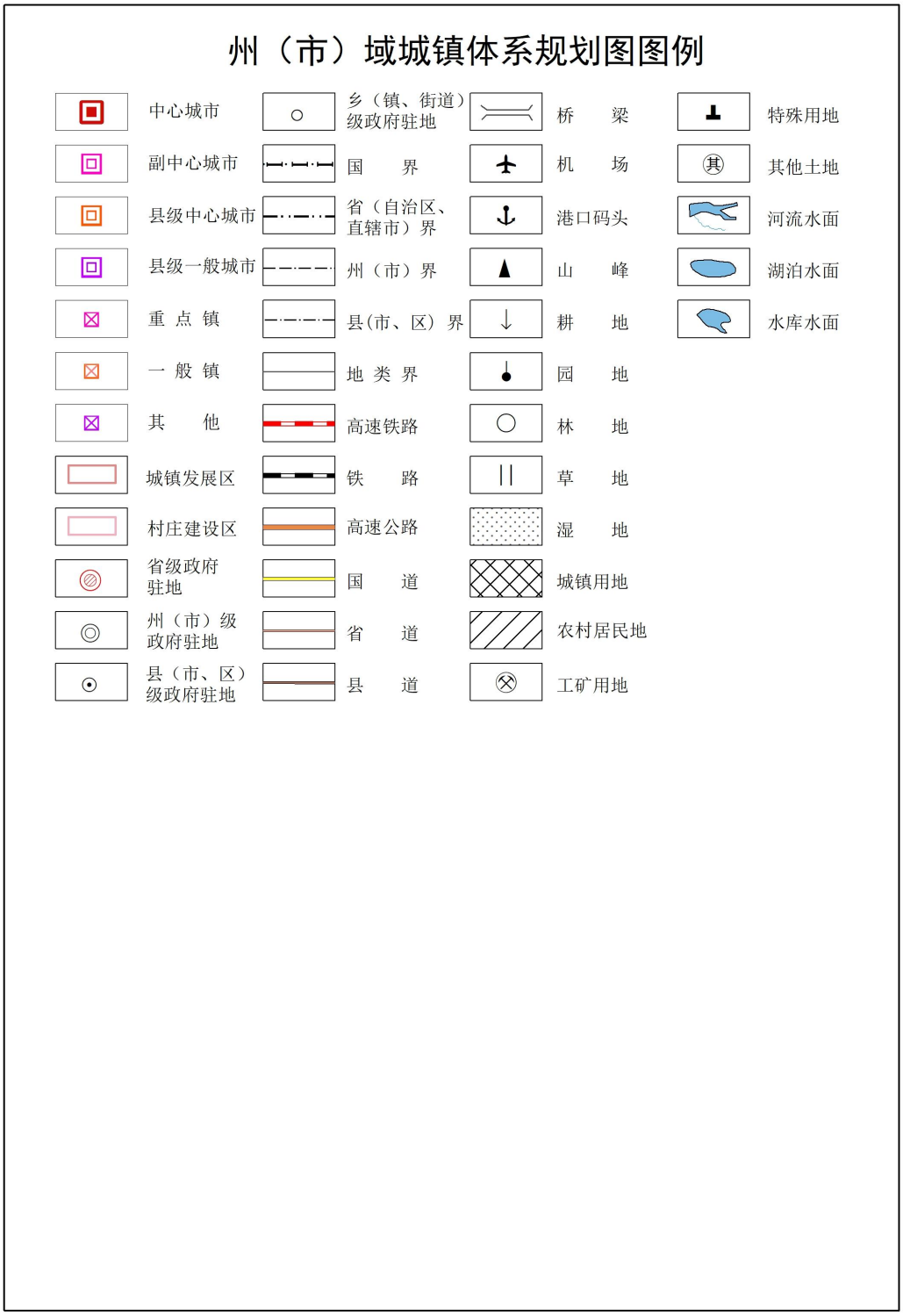

附录 37-1：城乡生活圈规划图图式、色标

城乡生活圈规划图图式式、色标

城乡生活圈规划要素	符号式样	RGB	CMYK
中心城市		R208 G13 B7	C18 M95 Y97 K0
副中心城市		R255 G0 B197	C0 M100Y23 K0
县级中心城市		R255 G85 B0	C0 M67 Y100 K0
县级一般城市		R169 G0 B230	C34 M100Y10 K0
重点镇		R255 G0 B197	C0 M100Y23 K0
一般镇		R255 G85 B0	C0 M67 Y100 K0
社区中心		R255 G0 B197	C0 M100Y23 K0
邻里中心		R255 G85 B0	C0 M67 Y100 K0
社区服务中心	服	R0 G0 B0 R255 G255 B45	C0 M0 Y0 K100 C0 M0 Y82 K0
派出所	派	R0 G0 B0 R255 G255 B45	C0 M0 Y0 K100 C0 M0 Y82 K0
服务半径		R78 G78 B78	C0 M0 Y0 K69
住宅用地		R250 G233 B91	C2 M9 Y64 K0
居住配套用地		R238 G128 B91	C7 M50 Y64 K0
绿地		R169 G211 B137	C34 M17 Y46 K0

附录 37-2：州（市）域城乡生活圈和公共服务设施规划图图例

附录 38-1：中心城区城市更新规划图式、色标

城市更新规划图图式、色标

城市更新区域	样式	RGB	CMYK
再开发区域近期		R255 G190 B232 R0 G0 B255	C0 M25 Y9 K0 C100 M100Y0 K0
再开发区域远期		R255 G190 B232 R0 G0 B255	C0 M25 Y9 K0 C100 M100Y0 K0
整治改善区域近期		R255 G255 B190 R0 G0 B255	C0 M0 Y25 K0 C100 M100Y0 K0
整治改善区域远期		R255 G255 B190 R0 G0 B255	C0 M0 Y25 K0 C100 M100Y0 K0
保护区域		R205 G245 B122	C20 M4 Y52 K0

附录 38-2：中心城区城市更新规划图图例

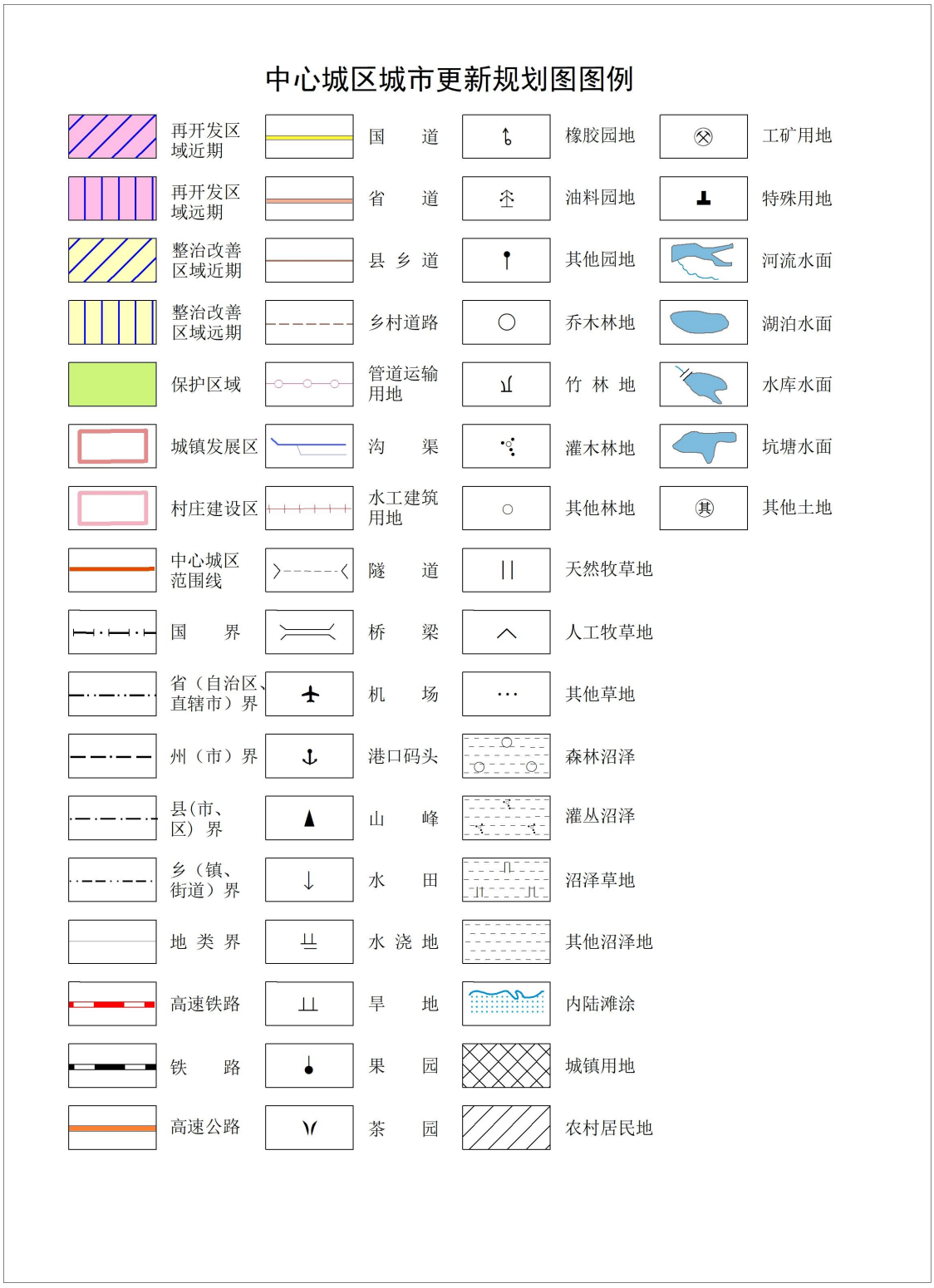

附录 39-1：州（市）国土空间总体规划图幅配置示意图



附录 40-1：州（市）域坝区内永久基本农田分布图样图

XX市国土空间总体规划（20XX—20XX年）

XX市市域坝区内永久基本农田分布图

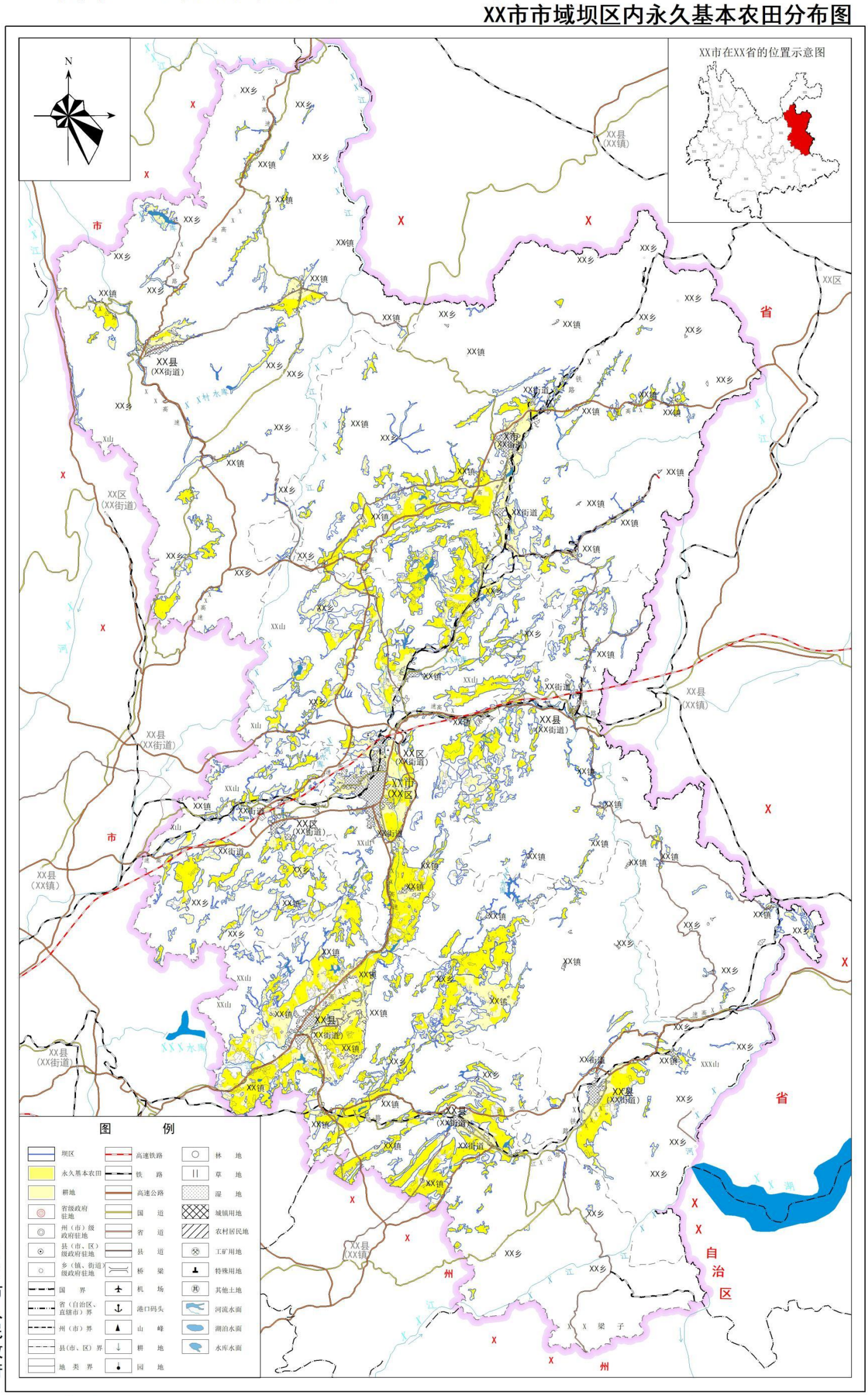

XX市人民政府

2000国家大地坐标系
1985国家高程基准

1 ： 250 000

XX市XX局
XXXX单位 XXXX年X月 制图
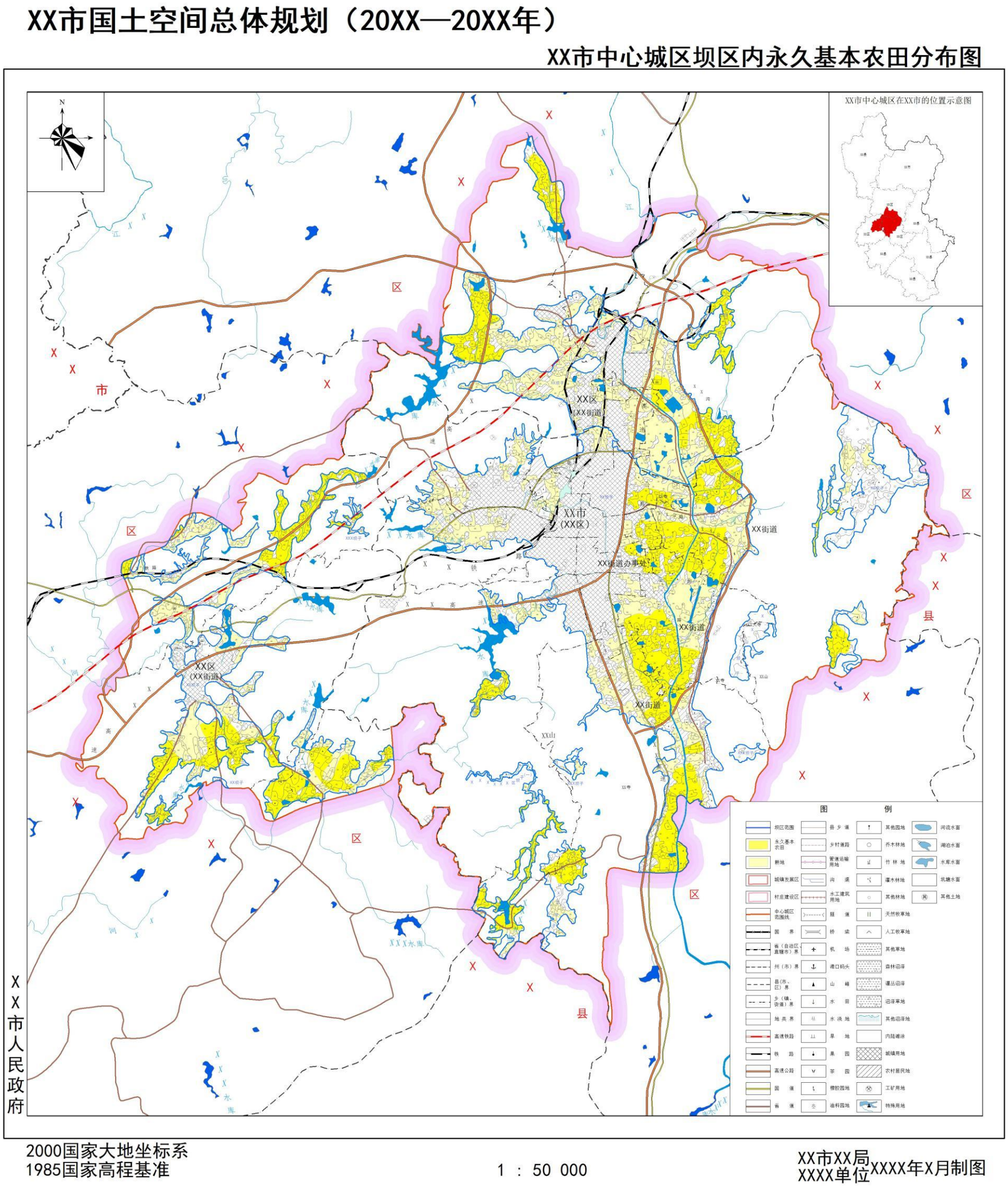
附录 41-1：中心城区坝区内永久基本农田分布图样图