# 云南省州（市）国土空间总体规划

# 制图指南

# （试行）

组织部门：云南省自然资源厅

技术单位：云南省国土资源规划设计研究院

完成时间：二〇二二年二月

# 云南省州（市）国土空间总体规划
# 制图指南
# （试行）

组 织 部 门：云南省自然资源厅

技 术 单 位：云南省国土资源规划设计研究院

项 目 负 责：刘文伟

主要指导人员：赵乔贵、吴先勇、廖晓祥、杨建林、唐永红、胡海鹏、姚俊宏、黎贤强、周丽华、韩宏伟、何鑫、樊兆庆、王晶、张春雨、冯雪、白晓飞、高莉、李芳、洪超、浮宇涛、彭坤、吴晓伟、刘雨松、刘家贤、杨宏瑞、张再羽、王绍春、卢双珍、朱长友、王明、杨红辉、程子烨、杨琼花、杨文礼、周永兴、杨艳茹、廖顺宽、黄发梅、翟瑞、鲁茸竹玛、卢文杰

主要编制人员：刘文伟、王宇新、张述清、李晓程、马石林、李永平、李俊君、冯淦、吴冀湘、肖玲、吴俊、尹静、王彦东、杨志华、李海霞、孙静聪、周龙进、杨焰、熊波、瞿国寻、冯敏、郭燕亭

完 成 时 间：2022 年 2 月

# 前 言

为加强对云南省州（市）国土空间总体规划〔以下简称州（市）总规〕图件编制的指导，确保州（市）总规图件编制质量，推进州（市）总规制图标准化、规范化，制订本指南。

本指南为深入贯彻落实习近平生态文明思想和加强耕地保护及习近平总书记考察云南重要讲话精神，努力将我省建设为全国生态文明建设排头兵，坚决扭转湖泊保护治理及耕地保护面临的严峻形势，保护好“高原明珠”和我省的“菜蓝子”、“米袋子”，我省增加了与九大高原湖泊和坝区耕地保护的有关图件。本指南在《市级国土空间总体规划制图规范（试行）》的基础上，结合《云南省州（市）国土空间总体规划编制技术指南（试行）》和《市级国土空间总体规划数据库规范（试行）》，对部分专题图的必选要素和可选要素进行了细化、调整和补充；本指南中凡加“*”者，为我省增加的特色图件，包括“州（市）域坝区及永久基本农田分布图”、“中心城区坝区及永久基本农田分布图”和“州（市）域九大高原湖泊保护规划图”。

当前国土空间规划图件编制尚处于探索实践阶段，后续根据国家相关要求和各州（市）实践经验，适时修订本指南。本指南由云南省国土空间规划委员会办公室负责解释。

本指南由云南省自然资源厅提出。

主编单位：云南省国土资源规划设计研究院。

参编单位：云南省城乡规划设计研究院、云南云金地科技有限公司、昆明麦普空间科技有限公司。

# 目　录

1 适用范围 ..... 1
2 编制依据 ..... 1
3 总则 ..... 2
3.1 空间参照系统 ..... 2
3.2 图件比例尺 ..... 2
3.3 图件种类 ..... 2
3.4 图件的合并与拆分 ..... 4
3.5 图件与国土空间规划数据库 ..... 4
4 一般规定 ..... 4
4.1 基础地理要素 ..... 4
4.2 注记 ..... 4
4.3 图幅配置 ..... 5
4.4 图式说明 ..... 7
4.5 图纸幅面和图件打印要求 ..... 7
4.6 图纸要素 ..... 7
5 图件制图要求 ..... 8
5.1 州（市）域国土空间用地现状图 ..... 8
5.2 中心城区国土空间用地现状图 ..... 9
5.3 州（市）域自然保护地分布图 ..... 10
5.4 州（市）域历史文化遗存分布图 ..... 10
5.5 州（市）域自然灾害风险分布图 ..... 11
5.6 州（市）域国土空间控制线规划图 ..... 11
5.7 州（市）域生态系统保护规划图 ..... 12
5.8 州（市）域农（牧）业空间规划图 ..... 13
5.9 州（市）域坝区及永久基本农田分布图* ..... 13
5.10 州（市）域历史文化保护规划图 ..... 14
5.11 州（市）域综合交通规划图 ..... 14
5.12 州（市）域基础设施规划图 ..... 15
5.13 州（市）域国土空间规划分区图 ..... 15
5.14 州（市）域生态修复和综合整治规划图 ..... 16
5.15 州（市）域矿产资源规划图 ..... 16
5.16 中心城区土地使用规划图 ..... 17
5.17 中心城区国土空间规划分区图 ..... 18
5.18 中心城区坝区及永久基本农田分布图* ..... 18
5.19 中心城区开发强度分区规划图 ..... 19
5.20 中心城区控制线规划图 ..... 19
5.21 中心城区绿地系统和开敞空间规划图 ..... 20
5.22 中心城区公共服务设施体系规划图 ..... 20
5.23 中心城区历史文化保护规划图 ..... 21
5.24 中心城区道路交通规划图 ..... 21
5.25 中心城区市政基础设施规划图 ..... 22
5.26 中心城区综合防灾减灾规划图 ..... 23

5.27 中心城区地下空间规划图 ..... 23
5.28 州（市）域九大高原湖泊保护规划图* ..... 24
5.29 州（市）域主体功能分区图 ..... 24
5.30 州（市）域国土空间总体格局规划图 ..... 24
5.31 州（市）域城镇体系规划图 ..... 25
5.32 州（市）域城乡生活圈和公共服务设施规划图 ..... 25
5.33 中心城区城市更新规划图 ..... 26
附录 1-1：国土空间调查、规划、用途管制用地用海分类表 ..... 27
附录 1-2：国土空间用地现状分类图式、色标 ..... 30
附录 1-3：国土空间用地现状分类图式、色标（线状符号、注记） ..... 42
附录 1-4：州（市）域国土空间用地现状图图例 ..... 45
附录 2-1：中心城区国土空间用地现状图图例 ..... 46
附录 3-1：自然保护地图式、色标 ..... 47
附录 3-2：州（市）域自然保护地分布图图例 ..... 49
附录 4-1：历史文化遗存及保护图式、色标 ..... 50
附录 4-2：州（市）域历史文化遗存分布图图例 ..... 54
附录 5-1：自然灾害风险分布图图式、色标 ..... 55
附录 5-2：州（市）域自然灾害风险分布图图例 ..... 60
附录 6-1：国土空间控制线规划图图式、色标 ..... 61
附录 6-2：州（市）域国土空间控制线规划图图例 ..... 62
附录 7-1：生态系统保护规划图图式、色标 ..... 63
附录 7-2：州（市）域生态系统保护规划图图例 ..... 65
附录 8-1：农（牧）业空间规划图图式、色标 ..... 66
附录 8-2：州（市）域农（牧）业空间规划图图例 ..... 68
附录 9-1：坝区及永久基本农田分布图图式、色标* ..... 69
附录 9-2：州（市）域坝区及永久基本农田分布图图例* ..... 70
附录 10-1：州（市）域历史文化保护规划图图例 ..... 71
附录 11-1：交通图图式、色标 ..... 72
附录 11-2：州（市）域综合交通规划图图例 ..... 77
附录 12-1：公共服务、基础设施及综合防灾减灾规划图图式、色标 ..... 78
附录 12-2：州（市）域基础设施规划图图例 ..... 89
附录 13-1：国土空间规划分区图图式、色标 ..... 90
附录 13-2：州（市）域国土空间规划分区图图例 ..... 93
附录 14-1：生态修复和综合整治规划图图式、色标 ..... 94
附录 14-2：州（市）域生态修复和综合整治规划图图例 ..... 95
附录 15-1：矿产资源规划图图式、色标 ..... 96
附录 15-2：州（市）域矿产资源规划图图例 ..... 100
附录 16-1：中心城区土地使用规划图图例 ..... 101
附录 17-1：中心城区国土空间规划分区图图例 ..... 102
附录 18-1：中心城区坝区及永久基本农田分布图图例* ..... 103
附录 19-1：中心城区开发强度分区规划图图式、色标 ..... 104
附录 19-2：中心城区开发强度分区规划图图例 ..... 108
附录 20-1：中心城区控制线规划图图式、色标 ..... 109
附录 20-2：中心城区控制线规划图图例 ..... 110

附录 21-1：中心城区绿地系统和开敞空间规划图图式、色标 ..... 111
附录 21-2：中心城区绿地系统和开敞空间规划图图例 ..... 113
附录 22-1：商业服务业设施规划图图式、色标 ..... 114
附录 22-2：中心城区公共服务设施体系规划图图例 ..... 115
附录 23-1：中心城区历史文化保护规划图图例 ..... 116
附录 24-1：中心城区道路交通规划图图例 ..... 117
附录 25-1：中心城区市政基础设施规划图图例 ..... 118
附录 26-1：中心城区综合防灾减灾规划图图例 ..... 119
附录 27-1：中心城区地下空间规划图图式、色标 ..... 120
附录 27-2：中心城区地下空间规划图图例 ..... 121
附录 28-1：州（市）域九大高原湖泊保护规划图图式、色标* ..... 122
附录 28-2：州（市）域九大高原湖泊保护规划图图例* ..... 123
附录 29-1：主体功能分区图图式、色标 ..... 124
附录 29-2：州（市）域主体功能分区图图例 ..... 125
附录 30-1：国土空间总体格局规划图图式、色标 ..... 126
附录 30-2：州（市）域国土空间总体格局规划图图例 ..... 127
附录 31-1：城镇体系规划图图式、色标 ..... 128
附录 31-2：州（市）域城镇体系规划图图例 ..... 129
附录 32-1：城乡生活圈规划图图式、色标 ..... 130
附录 32-2：州（市）域城乡生活圈和公共服务设施规划图图例 ..... 131
附录 33-1：中心城区城市更新规划图式、色标 ..... 132
附录 33-2：中心城区城市更新规划图图例 ..... 133
附录 34-1：州（市）国土空间总体规划图幅配置示意图 ..... 134
附录 35-1：州（市）域坝区及永久基本农田分布图样图 ..... 135
附录 36-1：中心城区坝区及永久基本农田分布图样图 ..... 136

# 1 适用范围

本指南适用于州（市）总规图件的编制。本指南规定了州（市）总规图件编制的数学基础、图件种类、图件内容、要素表达、图幅配置等内容。

本指南未规定的内容，可参照其他专业标准的制图规定执行，也可在本规范的基础上进行补充，但不应与本指南中的内容相矛盾。

# 2 编制依据

下列文件对于本指南的应用是必不可少的。凡是注日期的引用文件，仅注日期的版本适用于本指南。凡是不注日期的引用文件，其最新版本（包括所有的修改单）适用于本指南。

《市级国土空间总体规划制图规范（试行）》

《市级国土空间总体规划制图规范（试行）参考样图集》

《市级国土空间总体规划数据库规范（试行）》

《省级国土空间规划编制指南（试行）》

《中共中央 国务院关于建立国土空间规划体系并监督实施的若干意见》（中发[2019]18 号）

《国土空间调查、规划、用途管制用地用海分类指南（试行）》

《第三次全国国土调查技术规程》 TD/T 1055-2019

《国土调查数据库标准》 TD/T 1057-2020

《省级国土空间规划数据标准（征求意见稿）》

《国家基本比例尺地图图式第 1 部分 1:500 , 1:1000,1:2000 地形图图示》GB/T 20257.1-2017

《国家基本比例尺地图图式第 2 部分：1:5000 , 1:10000 地形图图示》GB/T 20257.2-2017

《技术制图 标题栏》GB/T 10609.1-2008

《技术制图 通用术语》GB/T 13361-2012

《国家基本比例尺地形图分幅与编号》GB/T 13989-2012

《市（地）级土地利用总体规划制图规范》TD/T 1020-2009

《县级土地利用总体规划制图规范》TD/T 1021-2009

《乡（镇）土地利用总体规划制图规范》TD/T 1022-2009

《云南省第三次全国国土调查实施细则》

《中共云南省委 云南省人民政府关于建立全省国土空间规划体系并监督实施的意见》

《云南省城市规划用地分类标准及信息化技术体系》导则（公示稿）

《云南省县（市）城乡总体规划编制导则与审查要点》

《云南省生态保护红线评估工作实施方案》

《云南省州（市）国土空间总体规划编制技术指南（试行）》

《云南省州（市）国土空间总体规划数据库标准（试行）》

# 3 总则

## 3.1 空间参照系统

图件的平面坐标系统采用“2000 国家大地坐标系”；高程系统采用“1985 国家高程基准”；投影系统采用高斯-克吕格投影；分带采用国家标准分带，比例尺大于等于 1:10000 采用 3°分带，比例尺小于 1:10000 则采用 6°分带。

## 3.2 图件比例尺

### 3.2.1 比例尺

州（市）域国土空间总体规划图件挂图比例尺一般以 1:25 万为主，如辖区面积过大或过小，可根据区域面积和图纸幅面调整图件比例尺，比例尺可采用 1:20 万～1:30 万，挂图以不超过两张零号图纸大小为宜，原则上与第三次全国国土调查比例尺一致。

中心城区图件，比例尺范围一般为 1:5 千～1:5 万，如辖区面积过大或过小，可适当调整图件比例尺。挂图以不超过两张零号图纸大小为宜。

### 3.2.2 图件表达

州（市）国土空间总体规划图件以两大色系表达两类用途：建设用地以暖色系表达为主，非建设用地（农用地、其他土地）以冷色系表达为主。

上图面积按《云南省第三次全国国土调查实施细则》相关规定执行。

## 3.3 图件种类

州（市）国土空间总体规划的图件包括调查型图件、管控型图件、示意型图件和其他图件共四类。前三大类图件共 33 张：必选图件 32 张，“州（市）域九大高原湖泊保护规划图”为条件必选图件。本指南中带“*”的图件为云南省特色图件。

州（市）域坝区及永久基本农田分布图样图见附录 35-1，中心城区坝区及永久基本农田分布图样图见附录 36-1。两张样图表示内容及比例尺仅为示意图件的表示及效果，实际底图、专题数据及比例尺以州、市实际为准，图件中填充图案、线型、点状符号、注记等以本指南附录中“图式、色

标”规定的为准。其他图件样图可参考《市级国土空间总体规划制图规范（试行）参考样图集》。

### 3.3.1 调查型图件

1）州（市）域国土空间用地现状图。
2）中心城区国土空间用地现状图。
3）州（市）域自然保护地分布图。
4）州（市）域历史文化遗存分布图。
5）州（市）域自然灾害风险分布图。

### 3.3.2 管控型图件

6）州（市）域国土空间控制线规划图。
7）州（市）域生态系统保护规划图。
8）州（市）域农（牧）业空间规划图。
9）州（市）域坝区及永久基本农田分布图*。
10）州（市）域历史文化保护规划图。
11）州（市）域综合交通规划图。
12）州（市）域基础设施规划图。
13）州（市）域国土空间规划分区图。
14）州（市）域生态修复和综合整治规划图。
15）州（市）域矿产资源规划图。
16）中心城区土地使用规划图。
17）中心城区国土空间规划分区图。
18）中心城区坝区及永久基本农田分布图*。
19）中心城区开发强度分区规划图。
20）中心城区控制线规划图。
21）中心城区绿地系统和开敞空间规划图。
22）中心城区公共服务设施体系规划图。
23）中心城区历史文化保护规划图。
24）中心城区道路交通规划图。
25）中心城区市政基础设施规划图。
26）中心城区综合防灾减灾规划图。
27）中心城区地下空间规划图。
28）州（市）域九大高原湖泊保护规划图*。

### 3.3.3 示意型图件

29）州（市）域主体功能分区图。
30）州（市）域国土空间总体格局规划图。
31）州（市）域城镇体系规划图。
32）州（市）域城乡生活圈和公共服务设施规划图。
33）中心城区城市更新规划图。

### 3.3.4 其他图件

各州（市）可根据规划编制需要增加其他图件，可包括但不限于：反映自然地理、生态环境、能源矿产、区域发展、经济产业、人口社会、城镇化、乡村发展、灾害风险等方面现状与分析评价

的必要图件；反映住房保障、社区生活圈、慢行系统、城乡绿道、通风廊道、景观风貌、详规单元等内容的规划图件。

## 3.4 图件的合并与拆分

### 3.4.1 图件合并

同种专题或不同专题内容的现状图件和规划图件，在不影响内容识别的前提下，可合并绘制。

### 3.4.2 图件拆分

开发强度分区、市政基础设施、综合防灾减灾、农（牧）业空间等图件，可根据实际需要按不同专题内容拆分绘制。

## 3.5 图件与国土空间规划数据库

制图以相应比例尺的三调土地利用现状数据为基础，面向国土空间总体规划数据建库，图件数据在数据分层、属性结构等方面符合数据库要求，满足国土空间总体规划数据库和管理信息系统建设要求。

# 4 一般规定

## 4.1 基础地理要素

本指南涉及的所有图件应包括以下基础地理要素：

### 4.1.1 行政界线

制图区域内行政界线，州（市）域表达至县（市、区）界，中心城区表达至乡（镇、街道）界。制图区域行政界线外围标注四周相邻行政单位名称，边境城市应注明国境线。

### 4.1.2 政府驻地

制图区域内政府驻地，州（市）域和跨县（市、区）中心城区表达至乡（镇、街道）政府驻地，非跨县（市、区）中心城区表达至行政村、社区。

### 4.1.3 高程特征点

包括制图区域内山脉、山峰、山梁、高地、山隘等，标注名称。

### 4.1.4 其他地物

根据区域情况可选择表达其他重要地物，图式可参考地形图相关规范予以表达。

## 4.2 注记

### 4.2.1 主要注记内容

1）州（市）、县（市、区）、乡（镇）、行政村（社区）驻地名称。

2）铁路站场、民用机场、港口码头、公路与铁路（及其不同方向的通达地名）名称。

3）重大水利设施名称。

4）河流、湖泊、水库、干渠的名称。

5）国家公园、自然保护区、自然公园的名称。

6）高程特征点名称。

7）坝区名称。

8）其他重要地物名称。

#### 4.2.2 字体选择

同一图形文件内注记字体种类以不超过四种为宜。汉字注记的汉字应使用简化字，按国务院颁布的有关标准执行。

1）汉字：优先采用宋体，可选用黑体、楷体、仿宋、隶书。

2）英文和数字：优先采用 Times New Roman，可选用 Arial Black。

不同图形文件内同类型注记的字体、大小应保持一致。底图要素中的注记文字宜以灰色、白色为主，并应与必选要素、可选要素的注记文字在颜色、大小等方面有明显区别。

#### 4.2.3 注记字向

居民地名称、自然地理要素名称、说明注记及字母、数字注记，字向一般为正向，字头朝北图廓。

#### 4.2.4 注记排列

注记可按实际情况分别采用水平字列、垂直字列、雁行字列和屈曲字列：

1）水平字列：由左至右，各字的中心的连线成一直线，且平行于南图廓。

2）垂直字列：由上至下，各字的中心的连线成一直线，且垂直于南图廓。

3）雁行字列：各字的中心的连线成一直线，且斜交于南图廓。当与南图廓成 45°和 45°以下倾斜时，由左至右注记；成 45°以上倾斜时，由上至下注记。

4）屈曲字列：各字侧边垂直或平行于线状地物，依线状的弯曲排成字列。

#### 4.2.5 注记字隔

注记的字隔是一列注记各字之间的距离，分三种：

1）接近字符：字隔 0～0.5 毫米。

2）普通字符：字隔 1.0～3.0 毫米。

3）隔离字符：字隔为字大的 1～5 倍。

### 4.3 图幅配置

国土空间总体规划图件的图幅配置内容包括：图名、图廓、地理位置示意图、指北针与风向玫瑰图、比例尺、图例、署名和制图日期等要素（见附录 34-1）。

#### 4.3.1 图名

1）图名是图件的标题，书写应规范。

2）图名内容包括：国土空间总体规划名称、主题名称。

3）图名的字体与大小：图名汉字采用黑体，数字采用 Times New Roman。主题名称的字号大小宜小于或等于国土空间总体规划名称的字号。

4）图名位于图廓外上方。主题名称位于图廓外右上方，国土空间总体规划名称位于主题名称的左上方。

#### 4.3.2 图廓

1）图廓由外图廓和内图廓构成。外图廓用粗实线绘制，内图廓用细实线绘制；外图廓和内图廓之间添加方里网及其注记；内图廓四角点标注经纬度，经纬度为度、分、秒格式。

2）1:25 万州（市）总规图件的方里网间隔为 10 公里，其中横坐标数字前应加注该图所在地的投影带号，见图 1。对于比例尺大于或小于 1:25 万比例尺的州（市）总规图件，方里网间隔可作调整。

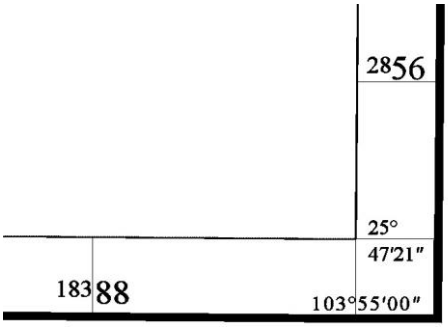


图 1 图廓（局部放大）示意图

### 4.3.3 地理位置示意图

采用小比例尺行政区划显示本级行政区域在上一级行政区域内的位置，一般位于图幅内左上方或右上方，也可根据图幅情况进行调整。

### 4.3.4 指北针与风向玫瑰图

1）指北针与风向玫瑰图可绘制在图幅内右上角或左上角。

2）有风向资料的地区采用 16 方向或 8 方向风向玫瑰图,见图 2 和图 3；其他地区采用指北针式样，见图 4。




图 2 16 方向风向玫瑰图（示例）

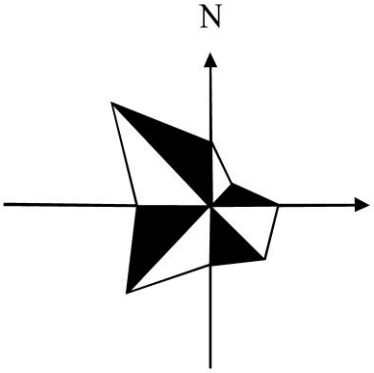


图 3 8 方向风向玫瑰图（示例）

图 4 指北针（示例）

### 4.3.5 比例尺

挂图宜采用数字比例尺或数字比例尺+直线比例尺的形式。比例尺绘于图廓外图幅正下方。数字比例尺形式如“1:250 000”。直线比例尺总长度宜为 10cm，尺头长为 2cm。

### 4.3.6 图例

1）图件配置图例。图例由图形（线条、色块或符号）与文字组成。

2）图例宜绘制在图廓下方，各地也可根据实际调整图例位置。

#### 4.3.7 署名和制图日期

1）图件应署国土空间总体规划编制单位、制图单位的正式名称和规划编制日期。

2）规划编制日期为全套成果的完成日期。

3）规划编制单位和编制日期注于图廓外左下方，制图单位注于图廓外右下方。

#### 4.3.8 分析表格

各专题图件结合图面负载、清晰、美观和可读性情况，可适当增加专题要素相关的分析统计表格。

### 4.4 图式说明

附录中图式尺寸为毫米（mm）。

### 4.5 图纸幅面和图件打印要求

图纸幅面大小选择应根据制图区域范围确定，以内容完整表达为准。正式图件图纸大小幅面以不超过两张零号图纸面积为宜。

图件打印图纸宜采用重磅防水涂料纸(120 克/平方米)。零号图纸建议采用宽 0.914 米的筒纸。采用 8 色墨盒（粗面黑、照片黑、浅灰色、青色、品红色、黄色、浅青色、浅品红色）打印。

### 4.6 图纸要素

图纸要素包括底图要素、主要表达内容必选要素和主要表达内容可选要素（以下简称必选要素和可选要素）。

#### 4.6.1 底图要素

一般包括制图区域的行政边界要素、政府驻地要素、自然地理要素、交通要素、用地和分区要素。各类要素应符合下列规定：

1）行政边界要素。

州（市）域底图表达县（市、区）界及以上行政界线；中心城区底图表达乡（镇、街道）及以上行政界线。

2）政府驻地要素。

州（市）域和跨县（市、区）中心城区底图表达至乡（镇、街道）政府驻地；非跨县（市、区）中心城区底图表达至行政村、社区。

3）自然地理要素应包括山体、水系，结合实际情况，山体可用地貌晕渲图表达。

4）交通要素。

除州（市）域、中心城区国土空间用地现状图外，其他现状图纸底图应表达现状的机场、铁路及站场、城际轨道、港口码头、公路、城镇骨干路网，不同设施可选择性分类表达，可用相同用地叠加不同符号表达。

除州（市）域综合交通规划图、中心城区土地使用规划图、中心城区国土空间规划分区图、中心城区道路交通规划图外，其他规划图纸底图应表达现状和规划的机场、铁路及站场、城际轨道、港口码头、公路、城镇骨干路网，不同设施可选择性分类表达，可用相同用地叠加不同符号表达。

5）用地和分区要素。

底图要素中国土空间用地现状应以三调数据为基础，根据《国土空间调查、规划、用途管制用地用海分类指南（试行）》相关规定进行转换后，按相关上图面积要求进行制图综合。除州（市）域、中心城区国土空间用地现状图外，其他现状图纸底图应表达现状建设用地（包括城乡建设用地、区域基础设施用地、其他建设用地）。

除州（市）域国土空间规划分区图、中心城区国土空间规划分区图、中心城区土地使用规划图外，其他规划图纸底图应表达城镇发展区，有条件的州（市）宜增加表达村庄建设区。

专题图件要素较多的情况下，各州（市）可根据图面负载、清晰、美观情况，酌情选择合适的底图要素进行表达。

#### 4.6.2 必选要素

制图区域内如有本指南确定的必选要素，则应按规定进行表达。

#### 4.6.3 可选要素

本指南确定的可选要素宜有选择地表达，也可根据实际情况增设其他要素。

# 5 图件制图要求

## 5.1 州（市）域国土空间用地现状图

州（市）域国土空间用地现状图的要素应以三调数据为基础，根据《国土空间调查、规划、用途管制用地用海分类指南（试行）》相关规定进行转换后，按相关上图面积要求进行制图综合。

#### 5.1.1 必选要素

1）耕地。

2）园地。

3）林地。

4）草地。

5）湿地。

6）农业设施建设用地。

7）居住用地。

8）公共管理与公共服务用地。

9）商业服务业用地。

10）工矿用地，宜细化表达采矿用地、盐田用地。

11）仓储用地。

12）交通运输用地，宜细化表达铁路用地、轨道交通用地、公路用地、机场用地、港口码头用地、管道运输用地。

13）公用设施用地，宜细化表达水工设施用地、干渠。

14）绿地与开敞空间用地。

15）特殊用地。

16）陆地水域。

17）其他土地，宜细化表达空闲地。

其中，为表达市域空间关系，可将现状机场、铁路及站场、城际轨道、港口码头、公路、城镇骨干路网等重要结构性交通要素叠加在用地要素上。

#### 5.1.2 可选要素

1）根据实际情况，可结合专项细化调查进一步细分用地分类，可细化表达至附录 1-1 国土空间调查、规划、用途管制用地用海分类表规定的二级类或三级类。

2）根据实际情况，可按照《云南省州（市）国土空间总体规划编制技术指南（试行）》附表 F.2 州（市）国土空间功能结构调整表，将城镇和村庄范围内的有关用地归并表达为城镇和村庄用地。

3）中心城区范围、历史文化保护线等要素。

#### 5.1.3 图式

州（市）域国土空间用地现状图的图式、色标见附录 1-2，国土空间用地现状图的线状符号、注记的图式、色标见附录 1-3。州（市）域国土空间用地现状图的图例见附录 1-4。

#### 5.1.4 图层控制

制图要素采用分层方式组织和绘制，图层压盖从上至下的顺序依次是：注记、行政界线、其他基础地理要素、国土空间用地现状。

### 5.2 中心城区国土空间用地现状图

中心城区国土空间用地现状图的要素应以三调数据为基础，根据《国土空间调查、规划、用途管制用地用海分类指南（试行）》相关规定进行转换后，按相关上图面积要求进行制图综合。

#### 5.2.1 必选要素

1）耕地，应细化表达水田、水浇地、旱地。

2）园地，应细化表达果园、橡胶园、茶园、其他园地。

3）林地，应细化表达乔木林地、竹林地、灌木林地、其他林地。

4）草地，应细化表达天然牧草地、人工牧草地、其他草地。

5）湿地，应细化表达森林沼泽、灌丛沼泽、沼泽草地、其他沼泽地、内陆滩涂。

6）农业设施建设用地。

7）居住用地，应细化表达城镇住宅用地、农村宅基地。

8）公共管理与公共服务用地，应细化表达机关团体用地、科研用地、文化用地、教育用地、体育用地、医疗卫生用地、社会福利用地。

9）商业服务业用地。

10）工矿用地，应细化表达工业用地、采矿用地、盐田用地。其中，三类工业用地宜增加符号表达。

11）仓储用地，宜细化表达物流仓储用地、储备库用地。其中，三类物流仓储用地宜增加符号表达。

12）交通运输用地，宜细化表达铁路用地、公路用地、机场用地、港口码头用地、管道运输用地、城市轨道交通用地、城镇道路用地、交通场站用地、其他交通设施用地。

13）公用设施用地，宜细化表达供水用地、排水用地、供电用地、供燃气用地、供热用地、通信用地、邮政用地、广播电视设施用地、环卫用地、消防用地、干渠、水工设施用地和其他公用设施用地。

14）绿地与开敞空间用地，应细化表达公园绿地、防护绿地、广场用地。

15）特殊用地。

16）陆地水域。

17）其他土地，宜细化表达空闲地。

#### 5.2.2 可选要素

1）根据实际情况，可结合专项细化调查进一步细分用地分类，可细化表达至附录 1-1 国土空间调查、规划、用途管制用地用海分类表规定的二级类或三级类。

2）中心城区范围、历史文化保护线等要素。

#### 5.2.3 图式

中心城区国土空间用地现状图的图式、色标见附录 1-2，中心城区国土空间用地现状图的图例见附录 2-1。

#### 5.2.4 图层控制

制图要素采用分层方式组织和绘制，图层压盖从上至下的顺序依次是：注记、行政界线、其他基础地理要素、中心城区国土空间用地现状。

### 5.3 州（市）域自然保护地分布图

#### 5.3.1 必选要素

1）国家公园。

2）自然保护区。

3）自然公园（风景名胜区、地质公园、森林公园、湿地公园、冰川公园、草原公园、其他自然公园）。

#### 5.3.2 可选要素

1）国家公园、自然保护区分区：核心保护区、一般控制区。

2）各地可根据实际情况，增设世界自然遗产、世界自然文化双遗产等要素。

#### 5.3.3 图式

自然保护地分布图的图式、色标见附录 3-1，州（市）域自然保护地分布图的图例见附录 3-2。

#### 5.3.4 图层控制

制图要素采用分层方式组织和绘制，图层压盖从上至下的顺序依次是：注记、行政界线、其他基础地理要素、自然保护地。

### 5.4 州（市）域历史文化遗存分布图

#### 5.4.1 必选要素

1）世界遗产。

2）省级及以上文物保护单位（古文化遗址、古墓葬、古建筑、石窟及石刻、近现代重要史迹及代表性建筑、革命文物、其他），应分级表达。

3）省级及以上历史文化名城、名镇、名村、历史文化街区、传统村落，应分级表达。

#### 5.4.2 可选要素

1）市（县）级文物保护单位。

2）国家文化公园。

3）文化生态保护区。

4）历史建筑。

5）非物质文化遗产。

6）其他（未定级不可移动文物、地下文物埋藏区、地下文物保护区、风貌保护区、工业遗产、水下文物保护区、历史地段、历史城区、农业遗产、水利遗产、文化线路、风景名胜区、山水形胜）。

#### 5.4.3 图式

历史文化遗存分布图涉及的图式、色标见附录 4-1，州（市）域历史文化遗存分布图的图例见附录 4-2。

#### 5.4.4 图层控制

制图要素采用分层方式组织和绘制，图层压盖从上至下的顺序依次是：注记、行政界线、其他基础地理要素、历史文化遗存。

### 5.5 州（市）域自然灾害风险分布图

#### 5.5.1 必选要素

根据本地情况，标明本地常发自然灾害类型。

1）气象水文灾害（干旱灾害、洪涝灾害、暴雨灾害、大风灾害、冰雹灾害、雷电灾害、低温灾害、冰雪灾害、高温灾害、沙尘暴灾害、大雾灾害、其他气象水文灾害）。

2）地质地震灾害（地震灾害、火山灾害、崩塌灾害、滑坡灾害、泥石流灾害、地面塌陷灾害、地面沉降灾害、地裂缝灾害、其他地质灾害）。

3）生物灾害（植特病虫害、疫病灾害、鼠害、草害、赤潮灾害、森林草原火灾、其他生物灾害）。

4）生态环境灾害（水土流失灾害、风蚀沙化灾害、盐渍化灾害、石漠化灾害、其他生态环境灾害）。

#### 5.5.2 可选要素

根据本地常见自然灾害，划定自然灾害风险等级评估分区。

1）低风险区。

2）中风险区。

3）高风险区。

4）极高风险区。

#### 5.5.3 图式

自然灾害风险分布图的图式、色标见附录 5-1，州（市）域自然灾害风险分布图的图例见附录 5-2。

#### 5.5.4 图层控制

制图要素采用分层方式组织和绘制，图层压盖从上至下的顺序依次是：注记、行政界线、其他基础地理要素、自然灾害。

### 5.6 州（市）域国土空间控制线规划图

#### 5.6.1 必选要素

1）城镇开发边界。

2）永久基本农田。

3）生态保护红线。

### 5.6.2 可选要素

1）坝区范围。
2）历史文化保护线。
3）洪涝风险控制线。
4）矿产资源控制线。
5）中心城区范围线。
6）河湖岸线。
7）水源保护地控制线。
8）世界遗产保护线。

### 5.6.3 图式

国土空间控制线规划图的图式、色标见附录 6-1，州（市）域国土空间控制线规划图的图例见附录 6-2。

### 5.6.4 图层控制

制图要素采用分层方式组织和绘制，图层压盖从上至下的顺序依次是：注记、行政界线、其他基础地理要素、国土空间控制线。

## 5.7 州（市）域生态系统保护规划图

### 5.7.1 必选要素

1）生态保护红线。
2）生态廊道。
3）自然保护地（国家公园、自然保护区、自然公园）。
4）重要湖泊、湿地。
5）其他生态重要和敏感地区。
6）市级及以上等级公园。
7）主干河道。

### 5.7.2 可选要素

1）主干绿道。
2）生态保育区（水源涵养、水土保持、防风固沙、水土流失、石漠化、土地沙化）。
3）生物多样性维护区。
4）生态节点。

### 5.7.3 图式

生态系统保护规划图的图式、色标见附录 7-1，州（市）域生态系统保护规划图的图例见附录 7-2。

### 5.7.4 图层控制

制图要素采用分层方式组织和绘制，图层压盖从上至下的顺序依次是：注记、行政界线、其他基础地理要素、生态系统保护规划。

## 5.8 州（市）域农（牧）业空间规划图

### 5.8.1 必选要素

1）优质集中耕地。

2）优质集中草地。

### 5.8.2 可选要素

根据本地农业生产特征，可增设下列图层：

1）粮食生产功能区。

2）重要农产品生产保护区。

3）特色农产品优势区。

4）农业生产分区（优化发展区、适度发展区、保护发展区）。

5）都市农产品基地。

6）退耕。

7）耕地后备资源分布区。

8）高标准农田建设整治提升重点区域。

9）永久基本农田。

10）永久基本农田储备区。

### 5.8.3 图式

农（牧）业空间规划图的图式、色标见附录 8-1，州（市）域农（牧）业空间规划图的图例见附录 8-2。州（市）域农（牧）业空间规划图，结合图件负载、清晰和美观程度，可分多个图件进行表达。

### 5.8.4 图层控制

制图要素采用分层方式组织和绘制，图层压盖从上至下的顺序依次是：注记、行政界线、其他基础地理要素、农（牧）业空间规划。

## 5.9 州（市）域坝区及永久基本农田分布图*

### 5.9.1 必选要素

1）坝区。

2）永久基本农田。

3）一般耕地。

### 5.9.2 图式

坝区及永久基本农田分布图的图式、色标见附录 9-1，州（市）域坝区及永久基本农田分布图的图例见附录 9-2，州（市）域坝区及永久基本农田分布图样图见附录 35-1。

### 5.9.3 图层控制

制图要素采用分层方式组织和绘制，图层压盖从上至下的顺序依次是：注记、行政界线、其他基础地理要素、坝区、永久基本农田、一般耕地。

## 5.10 州（市）域历史文化保护规划图

### 5.10.1 必选要素

1）世界遗产。

2）省级及以上文物保护单位（古文化遗址、古墓葬、古建筑、石窟及石刻、近现代重要史迹及代表性建筑、革命文物、其他），应分级表达。

3）省级及以上历史文化名城、名镇、名村、历史文化街区、传统村落，应分级表达。

4）各类历史文化保护线，可结合遗产特征和图纸比例尺情况择情合并或分类表达。

### 5.10.2 可选要素

1）市（县）级文物保护单位。

2）国家文化公园。

3）文化生态保护区。

4）历史建筑。

5）非物质文化遗产。

6）历史文化保护重点区域、线路或廊道、节点等。

7）其他（未定级不可移动文物、地下文物埋藏区、地下文物保护区、风貌保护区、工业遗产、水下文物保护区、历史地段、历史城区、农业遗产、水利遗产、文化线路、风景名胜区、山水形胜）。

### 5.10.3 图式

历史文化保护规划图涉及的图式、色标见附录 4-1，州（市）域历史文化保护规划图的图例见附录 10-1。

### 5.10.4 图层控制

制图要素采用分层方式组织和绘制，图层压盖从上至下的顺序依次是：注记、行政界线、其他基础地理要素、历史文化保护规划。

## 5.11 州（市）域综合交通规划图

### 5.11.1 必选要素

1）高速公路、国道、省道、县道、快速路、其他公路。

2）铁路及铁路枢纽。

3）轨道线网（编制分区规划的城市可表达轨道线网结构）。

4）机场。

5）港口码头。

6）公路枢纽。

### 5.11.2 可选要素

可结合城市实际情况，细化以下要素：

1）铁路及枢纽分级：高、快速铁路、普通铁路、其他铁路、国际（国家）级枢纽、区域级枢纽、城市级客运枢纽、城市级货运枢纽、其他铁路设施。

2）轨道线网及站点：地铁、轻轨、有轨电车、市域快轨、其他轨道、地铁站、其他轨道交通设施。

3）机场分级：大型通用机场、其他通用机场。

4）港口码头：内河港区、客运港区、其他港口码头。

5）公路枢纽及设施：公共换乘停车场、停车场、其他交通场站用地、加油站、服务区、互通立交、其他公路设施。

6）内河航道。

7）管道运输设施：输油管道、输气管道、其他管道。

#### 5.11.3 图式

综合交通规划图的图式、色标见附录 11-1，州（市）域综合交通规划图的图例见附录 11-2。

#### 5.11.4 图层控制

制图要素采用分层方式组织和绘制，图层压盖从上至下的顺序依次是：注记、行政界线、其他基础地理要素、综合交通规划。

### 5.12 州（市）域基础设施规划图

#### 5.12.1 必选要素

应表达州（市）域重要高压输电干线、天然气高压干线等能源通道，以及市域重大水利工程，具体应包括：

1）电力设施，宜包括发电站、220kV 及以上变电站、220kV 及以上高压线及其两侧控制线。

2）给排水设施，宜包括水源保护区、小（二）型以上水库（可选）、原水干管、水厂、截污干管、污水处理厂。

3）燃气设施，宜包括储气站、燃气门站、高高压调压站、高中压调压站、高压管线、次高压管线。

4）环卫设施，宜包括生活垃圾处理设施、建筑垃圾处置场、工业固体废物处置场、工业危险废物和医疗废物处置设施。

#### 5.12.2 可选要素

可根据实际情况，增设供热设施、通信设施、新能源设施、取水口、气井、排涝泵站等要素。

#### 5.12.3 图式

基础设施规划图的图式、色标见附录 12-1，州（市）域基础设施规划图的图例见附录 12-2。州（市）域基础设施规划图，可参考《市级国土空间总体规划制图规范（试行）参考样图集》，结合图件负载、清晰和美观情况，分多个图件进行表达。

#### 5.12.4 图层控制

制图要素采用分层方式组织和绘制，图层压盖从上至下的顺序依次是：注记、行政界线、其他基础地理要素、基础设施规划。

### 5.13 州（市）域国土空间规划分区图

#### 5.13.1 必选要素

1）生态保护区。

2）生态控制区。

3）农田保护区。

4）城镇发展区，可细化表达城镇集中建设区、城镇弹性发展区、特别用途区。

5）乡村发展区。

6）矿产能源发展区。

#### 5.13.2 可选要素

可根据实际情况，按《云南省州（市）国土空间总体规划编制技术指南（试行）》细分和补充二级分区。

#### 5.13.3 图式

国土空间规划分区图的图式、色标见附录 13-1，州（市）域国土空间规划分区图的图例见附录 13-2。

#### 5.13.4 图层控制

制图要素采用分层方式组织和绘制，图层压盖从上至下的顺序依次是：注记、行政界线、其他基础地理要素、国土空间规划分区。

### 5.14 州（市）域生态修复和综合整治规划图

#### 5.14.1 必选要素

1）山水林田湖草生态修复：森林（草原）生态修复重点区、湿地生态修复重点区、水环境和水生态修复重点区。

2）国土综合整治：农用地整治重点区、建设用地整治重点区

3）矿山生态修复：矿山生态修复重点区。

4）其他整治和修复：水土流失治理重点区、重点生态修复工程。

#### 5.14.2 图式

生态修复和综合整治规划图的图式、色标见附录 14-1，州（市）域生态修复和综合整治规划图的图例见附录 14-2。

#### 5.14.3 图层控制

制图要素采用分层方式组织和绘制，图层压盖从上至下的顺序依次是：注记、行政界线、其他基础地理要素、生态修复和综合整治规划。

### 5.15 州（市）域矿产资源规划图

#### 5.15.1 必选要素

1）允许开采区。

2）禁止开采区。

3）限制开采区。

4）矿产资源分布。

#### 5.15.2 可选要素

1）采矿权。

2）探矿权。

#### 5.15.3 图式

矿产资源规划图的图式、色标见附录 15-1，州（市）域矿产资源规划图的图例见附录 15-2。

### 5.15.4 图层控制

制图要素采用分层方式组织和绘制，图层压盖从上至下的顺序依次是：注记、行政界线、其他基础地理要素、矿产资源规划。

## 5.16 中心城区土地使用规划图

### 5.16.1 必选要素

1）耕地，应细化表达水田、水浇地、旱地。

2）园地，应细化表达果园、橡胶园、茶园、其他园地。

3）林地，应细化表达乔木林地、竹林地、灌木林地、其他林地。

4）草地，应细化表达天然牧草地、人工牧草地、其他草地。

5）湿地，应细化表达森林沼泽、灌丛沼泽、沼泽草地、其他沼泽地、内陆滩涂。

6）农业设施建设用地。

7）居住用地，宜细化表达城镇住宅用地、农村宅基地。

8）公共管理与公共服务用地，宜细化表达机关团体用地、科研用地、文化用地、教育用地、体育用地、医疗卫生用地、社会福利用地。

9）商业服务业用地。

10）工矿用地，应细化表达工业用地、采矿用地、盐田用地。其中，三类工业用地宜增加符号表达。

11）仓储用地，宜细化表达物流仓储用地、储备库用地。其中，三类物流仓储用地宜增加符号表达。

12）交通运输用地，宜细化表达铁路用地、公路用地、机场用地、港口码头用地、管道运输用地、城市轨道交通用地、城镇道路用地、交通场站用地、其他交通设施用地。

13）公用设施用地，宜细化表达供水用地、排水用地、供电用地、供燃气用地、供热用地、通信用地、邮政用地、广播电视设施用地、环卫用地、消防用地、干渠、水工设施用地和其他公用设施用地。

14）绿地与开敞空间用地，应细化表达公园绿地、防护绿地、广场用地。

15）特殊用地。

16）留白用地。

17）陆地水域。

18）其他土地，应细化表达空闲地。

### 5.16.2 可选要素

可根据实际情况，细化表达至附录 1-1 国土空间调查、规划、用途管制用地用海分类表规定的二级类或三级类。

### 5.16.3 图式

中心城区土地使用规划图的图式、色标见附录 1-2，中心城区土地使用规划图的图例见附录 16-1。

### 5.16.4 图层控制

制图要素采用分层方式组织和绘制，图层压盖从上至下的顺序依次是：注记、行政界线、其他基础地理要素、中心城区土地使用规划。

## 5.17 中心城区国土空间规划分区图

### 5.17.1 必选要素

1）居住生活区。
2）综合服务区。
3）商业商务区。
4）工业发展区。
5）物流仓储区。
6）绿地休闲区。
7）交通枢纽区。
8）公用设施集中区。
9）战略预留区。
10）城镇弹性发展区。
11）特别用途区。
12）生态控制区、矿产能源发展区表达至一级分区
13）生态保护区、农田保护区、乡村发展区应细化表达至二级分区。

### 5.17.2 可选要素

可根据实际情况，按《云南省州（市）国土空间总体规划编制技术指南（试行）》规定细分和补充规划分区。

### 5.17.2 图式

中心城区国土空间规划分区图的图式、色标见附录 13-1，中心城区国土空间规划分区图的图例见附录 17-1。

### 5.17.3 图层控制

制图要素采用分层方式组织和绘制，图层压盖从上至下的顺序依次是：注记、行政界线、其他基础地理要素、中心城区国土空间规划分区。

## 5.18 中心城区坝区及永久基本农田分布图*

### 5.18.1 必选要素

1）中心城区坝区范围。
2）中心城区永久基本农田。
3）中心城区一般耕地。

### 5.18.2 图式

中心城区坝区及永久基本农田分布图的图式、色标见附录 9-1，中心城区坝区及永久基本农田分布图的图例见附录 18-1，中心城区坝区及永久基本农田分布图样图见附录 36-1。

### 5.18.3 图层控制

制图要素采用分层方式组织和绘制，图层压盖从上至下的顺序依次是：注记、行政界线、其他基础地理要素、中心城区坝区范围、中心城区永久基本农田、中心城区一般耕地。

## 5.19 中心城区开发强度分区规划图

### 5.19.1 必选要素

应根据高度、密度、容积率等指标综合分析，划定不同等级的开发强度分区，划分 1-5 级开发强度分区。

### 5.19.2 可选要素

根据实际情况，增设以下图层：

1）容积率分区。

2）建筑高度分区。

3）建筑密度分区。

4）视线通廊。

5）中心地标控制区。

6）生态景观控制区。

7）绿地率。

### 5.19.3 图式

中心城区开发强度分区规划图的图式、色标见附录 19-1，中心城区开发强度分区规划图的图例见附录 19-2。各地可结合图件负载、清晰和美观程度，分图件表达。

### 5.19.4 图层控制

制图要素采用分层方式组织和绘制，图层压盖从上至下的顺序依次是：注记、行政界线、其他基础地理要素、中心城区开发强度分区规划。

## 5.20 中心城区控制线规划图

### 5.20.1 必选要素

1）城市绿线。

2）城市蓝线。

3）城市紫线。

4）城市黄线。

### 5.20.2 可选要素

可根据实际情况，增加其他控制线。

### 5.20.3 图式

中心城区控制线规划图的图式、色标见附录 20-1，中心城区控制线规划图的图例见附录 20-2。

### 5.20.4 图层控制

制图要素采用分层方式组织和绘制，图层压盖从上至下的顺序依次是：注记、行政界线、其他基础地理要素、中心城区控制线规划。

## 5.21 中心城区绿地系统和开敞空间规划图

### 5.21.1 必选要素

1）城市绿地（公园绿地、防护绿地、广场用地、其他城市绿地）。

2）风景游憩绿地（风景名胜区、森林公园、郊野公园、湿地公园）。

3）生态绿地。

4）绿道。

5）其他绿地。

### 5.21.2 图式

中心城区绿地系统和开敞空间规划图的图式、色标见附录 21-1，中心城区绿地系统和开敞空间规划图的图例见附录 21-2。

### 5.21.3 图层控制

制图要素采用分层方式组织和绘制，图层压盖从上至下的顺序依次是：注记、行政界线、其他基础地理要素、中心城区绿地系统和开敞空间规划。

## 5.22 中心城区公共服务设施体系规划图

### 5.22.1 必选要素

1）州（市）级及以上等级公共文化设施（博物馆、科技馆、文化活动中心、展览馆、文化活动站）。

2）州（市）级及以上等级公共体育设施（体育馆、全民健身中心、多功能运动场地、室外运动场地）。

3）州（市）级及以上等级医疗卫生设施（综合医院、专科医院、社区卫生服务中心、社区卫生服务站、乡镇卫生所）。

4）州（市）级及以上等级社会福利设施（老年人社会福利用地、儿童社会福利用地、残疾人社会福利用地、工疗康体服务中心、康养中心、其他社会福利用地）。

5）各级教育设施（高等教育用地、职业教育用地、高中、初中、小学、幼儿园）。

### 5.22.2 可选要素

1）各级商业设施。

2）公共管理设施（社区服务中心、派出所）。

3）县（市、区）级公共服务设施等要素。

可根据实际情况，区分现状设施与新增设施。

### 5.22.3 图式

中心城区公共服务设施体系规划图涉及的图式、色标见附录 12-1，中心城区商业服务业设施体系规划图的图式、色标见附录 22-1；中心城区公共服务设施体系规划图的图例见附录 22-2。

### 5.22.4 图层控制

制图要素采用分层方式组织和绘制，图层压盖从上至下的顺序依次是：注记、行政界线、其他基础地理要素、中心城区公共服务设施体系规划。

#### 5.25.4 图层控制

制图要素采用分层方式组织和绘制，图层压盖从上至下的顺序依次是：注记、行政界线、其他基础地理要素、中心城区市政基础设施规划。

### 5.23 中心城区历史文化保护规划图

#### 5.23.1 必选要素

1）世界遗产（文化遗产、自然遗产、文化与自然双遗产、自然文化景观）位置及核心区、缓冲区范围。

2）省级及以上文物保护单位位置及大遗址保护范围、建设控制地带。

3）地下文物埋藏区范围。

4）水下文物保护区范围。

5）历史城区范围。

6）历史文化名镇、名村、街区保护范围（应涵盖核心保护区、建设控制地带）。

7）传统村落位置。

8）因要素较为密集，文物保护单位、历史建筑的保护范围在图纸上无法清晰体现的内容，需要在数据库中予以体现。

#### 5.23.2 可选要素

可根据实际情况，增设历史文化保护线的其他管控内容，如市（县、区）级文物保护单位、未定级不可移动文物、历史建筑、历史地段、工业遗产、农业遗产、水利遗产、文化线路、山水形胜等要素。

#### 5.23.3 图式

中心城区历史文化保护规划涉及的图式、色标见附录 4-1，中心城区历史文化保护规划图的图例见附录 23-1。

#### 5.23.4 图层控制

制图要素采用分层方式组织和绘制，图层压盖从上至下的顺序依次是：注记、行政界线、其他基础地理要素、中心城区历史文化保护规划。

### 5.24 中心城区道路交通规划图

#### 5.24.1 必选要素

1）铁路及铁路枢纽。

2）高速公路、国道、省道、县道、乡道。

3）轨道线网。

4）快速路、主干路、次干路。

5）机场。

6）港口码头。

7）公路枢纽。

#### 5.24.2 可选要素

可结合城市实际情况，细化以下要素：

1）铁路及枢纽分级：高、快速铁路、普通铁路、其他铁路、国际（国家）级枢纽、区域级枢纽、城市级客运枢纽、城市级货运枢纽、其他铁路设施。

2）轨道线网及站点：地铁、轻轨、有轨电车、市域快轨、其他轨道、地铁站、其他轨道交通设施。

3）机场分级：大型通用机场、其他通用机场。

4）港口码头：内河港区、客运港区、其他港口码头。

5）公路枢纽及设施：公共换乘停车场、停车场、其他交通场站用地、加油站、服务区、互通立交、其他公路设施。

6）内河航道。

7）管道运输设施：输油管道、输气管道、其他管道。

8）预留通道。

#### 5.24.3 图式

中心城区道路交通规划图的图式、色标见附录 11-1，中心城区道路交通规划图的图例见附录 24-1。

#### 5.24.4 图层控制

制图要素采用分层方式组织和绘制，图层压盖从上至下的顺序依次是：注记、行政界线、其他基础地理要素、中心城区道路交通规划。

### 5.25 中心城区市政基础设施规划图

#### 5.25.1 必选要素

1）电力设施，宜包括发电站、110kV 及以上变电站、110kV 及以上高压线及其两侧控制线。

2）给排水设施，宜包括水厂、污水处理厂、输水干管、雨污水排水干管、截污干管。

3）燃气设施，宜包括储气站、燃气门站、次高压及以上等级调压站、次高压及以上等级管线。

4）环卫设施，宜包括生活垃圾处理设施及转运设施、建筑垃圾处置场、工业固体废物处置场、工业危险废物和医疗废物处置设施。

5）通信设施，宜包括电信局站、广电局房、通信局所、卫星通信地球站、微波站、干线光缆、微波电路。

#### 5.25.2 可选要素

根据实际情况，增设以下设施：

1）新能源设施。

2）新基建设施。

3）排涝泵站。

4）移动通信基站、无线电台站。

5）热力设施：热力站、热电厂、热力干管。

#### 5.25.3 图式

中心城区市政基础设施规划图涉及的图式、色标见附录 12-1，中心城区市政基础设施规划图的图例见附录 25-1。中心城区市政基础设施规划图，可参考《市级国土空间总体规划制图规范（试行）参考样图集》，结合图件负载、清晰和美观程度，分多个图件进行表达。

## 5.26 中心城区综合防灾减灾规划图

### 5.26.1 必选要素

1）消防设施。
2）防洪（潮）设施。
3）抗震设施。
4）人防设施。
5）消防站。
6）应急避难场所。
7）防灾指挥中心。
8）疏散主通道。
9）疏散次通道。
10）救灾通道。
11）洪涝风险控制线。
12）灾害风险分区。

### 5.26.2 可选要素

根据实际情况，增设以下设施：
1）消防责任分区。
2）消防训练基地。
3）医疗救护中心。

### 5.26.3 图式

中心城区综合防灾减灾规划图涉及的图式、色标见附录 12-1，中心城区综合防灾减灾规划图的图例见附录 26-1。

### 5.26.4 图层控制

制图要素采用分层方式组织和绘制，图层压盖从上至下的顺序依次是：注记、行政界线、其他基础地理要素、中心城区综合防灾减灾规划。

## 5.27 中心城区地下空间规划图

### 5.27.1 必选要素

1）城市重点地下空间，可细化表达重点地下公共活动空间、重点地下市政基础设施等。
2）城市地铁地下站点。
3）地下文物埋藏区。

### 5.27.2 可选要素

根据实际情况，增设以下设施：
1）城市地铁地下线网。
2）地下道路。
3）地下综合管廊。

#### 5.27.3 图式

中心城区地下空间规划图的图式、色标见附录 27-1，中心城区地下空间规划图的图例见附录 27-2。

#### 5.27.4 图层控制

制图要素采用分层方式组织和绘制，图层压盖从上至下的顺序依次是：注记、行政界线、其他基础地理要素、中心城区地下空间规划。

### 5.28 州（市）域九大高原湖泊保护规划图*

#### 5.28.1 必选要素

1）生态廊道线。
2）环湖公路线。
3）主要入湖河道管控线。
4）一级保护区。
5）二级保护区。
6）三级保护区。

#### 5.28.2 图式

州（市）域九大高原湖泊保护规划图的图式、色标见附录 28-1，州（市）域九大高原湖泊保护规划图的图例见附录 28-2。

#### 5.28.3 图层控制

制图要素采用分层方式组织和绘制，图层压盖从上至下的顺序依次是：注记、行政界线、其他基础地理要素、九大高原湖泊保护规划。

### 5.29 州（市）域主体功能分区图

#### 5.29.1 必选要素

1）城市化发展区。
2）农产品主产区。
3）重点生态功能区。

#### 5.29.2 图式

主体功能分区图的图式、色标见附录 29-1，州（市）域主体功能分区图的图例见附录 29-2。

#### 5.29.3 图层控制

制图要素采用分层方式组织和绘制，图层压盖从上至下的顺序依次是：注记、行政界线、其他基础地理要素、主体功能分区。

### 5.30 州（市）域国土空间总体格局规划图

#### 5.30.1 可选要素

1）生态格局：生态极重要区、生态敏感脆弱区。
2）农业格局：农业区（片）、农业带。

3）城镇格局：都市圈、城镇群、城镇轴（带）、城镇增长极。

各州（市）可结合实际情况，增加其他生态格局、农业格局、城镇格局相关的要素。

图件可根据图面负载、清晰、美观等情况，宜分图件分别表达生态格局、农业格局、城镇格局。

#### 5.30.2 图式

国土空间总体格局规划图的图式、色标见附录30-1，州（市）域国土空间总体格局规划图的图例见附录30-2。

#### 5.30.3 图层控制

制图要素采用分层方式组织和绘制，图层压盖从上至下的顺序依次是：注记、行政界线、其他基础地理要素、国土空间总体格局规划。

### 5.31 州（市）域城镇体系规划图

#### 5.31.1 必选要素

1）中心城市。

2）副中心城市。

3）县级中心城市。

4）县级一般城市。

5）重点镇。

6）一般镇。

7）其他。

#### 5.31.2 图式

城镇体系规划图的图式、色标见附录31-1，州（市）域城镇体系规划图的图例见附录31-2。

#### 5.31.3 图层控制

制图要素采用分层方式组织和绘制，图层压盖从上至下的顺序依次是：注记、城镇体系规划、行政界线、其他基础地理要素。

### 5.32 州（市）域城乡生活圈和公共服务设施规划图

#### 5.32.1 必选要素

1）中心城市。

2）副中心城市。

3）县级中心城市。

4）县级一般城市。

5）重点镇。

6）一般镇。

7）州（市）级及以上等级公共文化设施（博物馆、科技馆、文化活动中心、展览馆、文化活动站）。

8）州（市）级及以上等级公共体育设施（体育馆、全民健身中心、多功能运动场地、室外运动场地）。

9）州（市）级及以上等级医疗卫生设施（综合医院、专科医院、社区卫生服务中心、社区卫生服务站、乡镇卫生所）。

10）州（市）级及以上等级社会福利设施（老年人社会福利用地、儿童社会福利用地、残疾人社会福利用地、工疗康体服务中心、康养中心、其他社会福利用地）。

11）各级教育设施（高等教育设施、职业教育设施、高中、初中、小学、幼儿园）。

#### 5.32.2 可选要素

1）社区中心。

2）邻里中心。

3）各级商业设施。

4）公共管理设施（社区服务中心、派出所）。

5）其他县（市、区）级公共服务设施。

可根据实际情况，区分现状设施与新增设施。

#### 5.32.3 图式

公共服务设施规划图涉及的图式、色标见附录 12-1，商业服务业设施规划图的图式、色标见附录 22-1，城乡生活圈规划图的图式、色标见附录 32-1；州（市）域城乡生活圈和公共服务设施规划图的图例见附录 32-2。

#### 5.32.4 图层控制

制图要素采用分层方式组织和绘制，图层压盖从上至下的顺序依次是：注记、行政界线、其他基础地理要素、城乡生活圈和公共服务设施规划。

### 5.33 中心城区城市更新规划图

#### 5.33.1 必选要素

1）再开发区域（近期、远期）。

2）整治改善区域（近期、远期）。

3）保护区域。

#### 5.33.2 图式

中心城区城市更新规划图的图式、色标见附录 33-1，中心城区城市更新规划图的图例见附录 33-2。

#### 5.33.3 图层控制

制图要素采用分层方式组织和绘制，图层压盖从上至下的顺序依次是：注记、行政界线、其他基础地理要素、城市更新规划。

# 附录 1-1：国土空间调查、规划、用途管制用地用海分类表

| 一级类 | | 二级类 | | 三级类 | |
|---|---|---|---|---|---|
| 代码 | 名称 | 代码 | 名称 | 代码 | 名称 |
| 01 | 耕地 | 0101 | 水田 | | |
| | | 0102 | 水浇地 | | |
| | | 0103 | 旱地 | | |
| 02 | 园地 | 0201 | 果园 | | |
| | | 0202 | 茶园 | | |
| | | 0203 | 橡胶园 | | |
| | | 0204 | 其他园地 | | |
| 03 | 林地 | 0301 | 乔木林地 | | |
| | | 0302 | 竹林地 | | |
| | | 0303 | 灌木林地 | | |
| | | 0304 | 其他林地 | | |
| 04 | 草地 | 0401 | 天然牧草地 | | |
| | | 0402 | 人工牧草地 | | |
| | | 0403 | 其他草地 | | |
| 05 | 湿地 | 0501 | 森林沼泽 | | |
| | | 0502 | 灌丛沼泽 | | |
| | | 0503 | 沼泽草地 | | |
| | | 0504 | 其他沼泽地 | | |
| | | 0505 | 沿海滩涂 | | |
| | | 0506 | 内陆滩涂 | | |
| | | 0507 | 红树林地 | | |
| 06 | 农业设施建设用地 | 0601 | 乡村道路用地 | 060101 | 村道用地 |
| | | | | 060102 | 村庄内部道路用地 |
| | | 0602 | 种植设施建设用地 | | |
| | | 0603 | 畜禽养殖设施建设用地 | | |
| | | 0604 | 水产养殖设施建设用地 | | |
| 07 | 居住用地 | 0701 | 城镇住宅用地 | 070101 | 一类城镇住宅用地 |
| | | | | 070102 | 二类城镇住宅用地 |
| | | | | 070103 | 三类城镇住宅用地 |
| | | 0702 | 城镇社区服务设施用地 | | |
| | | 0703 | 农村宅基地 | 070301 | 一类农村宅基地 |
| | | | | 070302 | 二类农村宅基地 |
| | | 0704 | 农村社区服务设施用地 | | |
| 08 | 公共管理与公共服务用地 | 0801 | 机关团体用地 | | |
| | | 0802 | 科研用地 | | |
| | | 0803 | 文化用地 | 080301 | 图书与展览用地 |
| | | | | 080302 | 文化活动用地 |
| | | 0804 | 教育用地 | 080401 | 高等教育用地 |
| | | | | 080402 | 中等职业教育用地 |
| | | | | 080403 | 中小学用地 |
| | | | | 080404 | 幼儿园用地 |
| | | | | 080405 | 其他教育用地 |
| | | 0805 | 体育用地 | 080501 | 体育场馆用地 |
| | | | | 080502 | 体育训练用地 |
| | | 0806 | 医疗卫生用地 | 080601 | 医院用地 |

| 一级类 | | 二级类 | | 三级类 | |
|---|---|---|---|---|---|
| 代码 | 名称 | 代码 | 名称 | 代码 | 名称 |
| | | | | 080602 | 基层医疗卫生设施用地 |
| | | | | 080603 | 公共卫生用地 |
| | | 0807 | 社会福利用地 | 080701 | 老年人社会福利用地 |
| | | | | 080702 | 儿童社会福利用地 |
| | | | | 080703 | 残疾人社会福利用地 |
| | | | | 080704 | 其他社会福利用地 |
| 09 | 商业服务业用地 | 0901 | 商业用地 | 090101 | 零售商业用地 |
| | | | | 090102 | 批发市场用地 |
| | | | | 090103 | 餐饮用地 |
| | | | | 090104 | 旅馆用地 |
| | | | | 090105 | 公用设施营业网点用地 |
| | | 0902 | 商务金融用地 | | |
| | | 0903 | 娱乐康体用地 | 090301 | 娱乐用地 |
| | | | | 090302 | 康体用地 |
| | | 0904 | 其他商业服务业用地 | | |
| 10 | 工矿用地 | 1001 | 工业用地 | 100101 | 一类工业用地 |
| | | | | 100102 | 二类工业用地 |
| | | | | 100103 | 三类工业用地 |
| | | 1002 | 采矿用地 | | |
| | | 1003 | 盐田 | | |
| 11 | 仓储用地 | 1101 | 物流仓储用地 | 110101 | 一类物流仓储用地 |
| | | | | 110102 | 二类物流仓储用地 |
| | | | | 110103 | 三类物流仓储用地 |
| | | 1102 | 储备库用地 | | |
| 12 | 交通运输用地 | 1201 | 铁路用地 | | |
| | | 1202 | 公路用地 | | |
| | | 1203 | 机场用地 | | |
| | | 1204 | 港口码头用地 | | |
| | | 1205 | 管道运输用地 | | |
| | | 1206 | 城市轨道交通用地 | | |
| | | 1207 | 城镇道路用地 | | |
| | | 1208 | 交通场站用地 | 120801 | 对外交通场站用地 |
| | | | | 120802 | 公共交通场站用地 |
| | | | | 120803 | 社会停车场用地 |
| | | 1209 | 其他交通设施用地 | | |
| 13 | 公用设施用地 | 1301 | 供水用地 | | |
| | | 1302 | 排水用地 | | |
| | | 1303 | 供电用地 | | |
| | | 1304 | 供燃气用地 | | |
| | | 1305 | 供热用地 | | |
| | | 1306 | 通信用地 | | |
| | | 1307 | 邮政用地 | | |
| | | 1308 | 广播电视设施用地 | | |
| | | 1309 | 环卫用地 | | |
| | | 1310 | 消防用地 | | |
| | | 1311 | 干渠 | | |
| | | 1312 | 水工设施用地 | | |
| | | 1313 | 其他公用设施用地 | | |
| 14 | 绿地与开敞空间用地 | 1401 | 公园绿地 | | |

| 一级类 | | 二级类 | | 三级类 | |
|---|---|---|---|---|---|
| 代码 | 名称 | 代码 | 名称 | 代码 | 名称 |
| | | 1402 | 防护绿地 | | |
| | | 1403 | 广场用地 | | |
| 15 | 特殊用地 | 1501 | 军事设施用地 | | |
| | | 1502 | 使领馆用地 | | |
| | | 1503 | 宗教用地 | | |
| | | 1504 | 文物古迹用地 | | |
| | | 1505 | 监教场所用地 | | |
| | | 1506 | 殡葬用地 | | |
| | | 1507 | 其他特殊用地 | | |
| 16 | 留白用地 | | | | |
| 17 | 陆地水域 | 1701 | 河流水面 | | |
| | | 1702 | 湖泊水面 | | |
| | | 1703 | 水库水面 | | |
| | | 1704 | 坑塘水面 | | |
| | | 1705 | 沟渠 | | |
| | | 1706 | 冰川及常年积雪 | | |
| 23 | 其他土地 | 2301 | 空闲地 | | |
| | | 2302 | 田坎 | | |
| | | 2303 | 田间道 | | |
| | | 2304 | 盐碱地 | | |
| | | 2305 | 沙地 | | |
| | | 2306 | 裸土地 | | |
| | | 2307 | 裸岩石砾地 | | |

# 附录 1-2：国土空间用地现状分类图式、色标

## 国土空间用地现状分类图式、色标

| 地类编码一级类 | 地类编码二级类 | 地类编码三级类 | 地类名称 | 编码样式 | 符号式样 | RGB | CMYK |
|---|---|---|---|---|---|---|---|
| 01 | | | 耕地 | 01 | 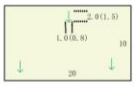 | R0 G160 B100<br>R245 G248 B220 | C100 M37 Y61 K0<br>C4 M3 Y14 K0 |
| | 0101 | | 水田 | 0101 | | R0 G160 B100<br>R245 G248 B220 | C100 M37 Y61 K0<br>C4 M3 Y14 K0 |
| | 0102 | | 水浇地 | 0102 | 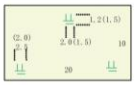 | R0 G160 B100<br>R245 G248 B220 | C100 M37 Y61 K0<br>C4 M3 Y14 K0 |
| | 0103 | | 旱地 | 0103 |  | R0 G160 B100<br>R245 G248 B220 | C100 M37 Y61 K0<br>C4 M3 Y14 K0 |
| 02 | | | 园地 | 02 | 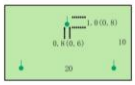 | R0 G160 B100<br>R191 G233 B170 | C100 M37 Y61 K0<br>C25 M9 Y33 K0 |
| | 0201 | | 果园 | 0201 | 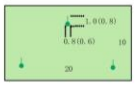 | R0 G160 B100<br>R191 G233 B170 | C100 M37 Y61 K0<br>C25 M9 Y33 K0 |
| | 0202 | | 茶园 | 0202 | 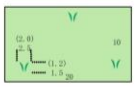 | R0 G160 B100<br>R191 G233 B170 | C100 M37 Y61 K0<br>C25 M9 Y33 K0 |
| | 0203 | | 橡胶园 | 0203 | 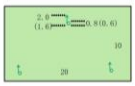 | R0 G160 B100<br>R191 G233 B170 | C100 M37 Y61 K0<br>C25 M9 Y33 K0 |
| | 0204 | | 其他园地 | 0204 | 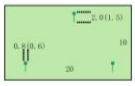 | R0 G160 B100<br>R191 G233 B170 | C100 M37 Y61 K0<br>C25 M9 Y33 K0 |
| 03 | | | 林地 | 03 | 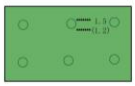 | R0 G85 B42<br>R104 G177 B103 | C100 M67 Y84 K0<br>C59 M31 Y60 K0 |
| | 0301 | | 乔木林地 | 0301 |  | R0 G85 B42<br>R104 G177 B103 | C100 M67 Y84 K0<br>C59 M31 Y60 K0 |
| | 0302 | | 竹林地 | 0302 | | R0 G85 B42<br>R104 G177 B103 | C100 M67 Y84 K0<br>C59 M31 Y60 K0 |
| | 0303 | | 灌木林地 | 0303 |  | R0 G85 B42<br>R104 G177 B103 | C100 M67 Y84 K0<br>C59 M31 Y60 K0 |

# 国土空间用地现状分类图式、色标（续）

| 地类编码<br>一级类 | 地类编码<br>二级类 | 地类编码<br>三级类 | 地类<br>名称 | 编码样式 | 符号式样 | RGB | CMYK |
|---|---|---|---|---|---|---|---|
| | 0304 | | 其他林地 | 0304 | | R0 G85 B42<br>R104 G177 B103 | C100 M67 Y84 K0<br>C59 M31 Y60 K0 |
| 04 | | | 草地 | 04 | | R0 G146 B63<br>R205 G245 B122 | C100 M43 Y75 K0<br>C20 M4 Y52 K0 |
| | 0401 | | 天然牧草地 | 0401 | | R0 G146 B63<br>R205 G245 B122 | C100 M43 Y75 K0<br>C20 M4 Y52 K0 |
| | 0402 | | 人工牧草地 | 0402 | | R0 G146 B63<br>R205 G245 B122 | C100 M43 Y75 K0<br>C20 M4 Y52 K0 |
| | 0403 | | 其他草地 | 0403 | | R0 G146 B63<br>R205 G245 B122 | C100 M43 Y75 K0<br>C20 M4 Y52 K0 |
| 05 | | | 湿地 | 05 | | R0 G85 B42<br>R101 G205 B170 | C100 M67 Y84 K0<br>C60 M20 Y33 K0 |
| | 0501 | | 森林沼泽 | 0501 | | R0 G85 B42<br>R101 G205 B170 | C100 M67 Y84 K0<br>C60 M20 Y33 K0 |
| | 0502 | | 灌丛沼泽 | 0502 | | R0 G85 B42<br>R101 G205 B170 | C100 M67 Y84 K0<br>C60 M20 Y33 K0 |
| | 0503 | | 沼泽草地 | 0503 | | R0 G146 B63<br>R101 G205 B170 | C100 M43 Y75 K0<br>C60 M20 Y33 K0 |
| | 0504 | | 其他沼泽地 | 0504 | | R0 G147 B221<br>R101 G205 B170 | C100 M42 Y13 K0<br>C60 M20 Y33 K0 |
| | 0506 | | 内陆滩涂 | 0506 | | R96 G93 B92<br>R101 G205 B170 | C62 M62 Y64 K0<br>C60 M20 Y33 K0 |
| 06 | | | 农业设施<br>建设用地 | 06 | | R0 G146 B63<br>R216 G215 B159 | C100 M43 Y75 K0<br>C15 M16 Y38 K0 |

# 国土空间用地现状分类图式、色标（续）

| 地类编码<br>一级类 | 地类编码<br>二级类 | 地类编码<br>三级类 | 地类<br>名称 | 编码样式 | 符号式样 | RGB | CMYK |
|---|---|---|---|---|---|---|---|
| | 0601 | | 乡村道路用地 | 0601 | 乡 3.5 (3.0) | R0 G0 B0<br>R216 G215 B159 | C0 M0 Y0 K100<br>C15 M16 Y38 K0 |
| | | 060101 | 村道用地 | 060101 | 村 3.5 (3.0) | R0 G0 B0<br>R216 G215 B159 | C0 M0 Y0 K100<br>C15 M16 Y38 K0 |
| | | 060102 | 村庄内部道路用地 | 060102 | 内 3.5 (3.0) | R0 G0 B0<br>R216 G215 B159 | C0 M0 Y0 K100<br>C15 M16 Y38 K0 |
| | 0602 | | 种植设施建设用地 | 0602 | 植 3.5 (3.0) | R0 G0 B0<br>R216 G215 B159 | C0 M0 Y0 K100<br>C15 M16 Y38 K0 |
| | 0603 | | 畜禽养殖设施建设用地 | 0603 | 禽 3.5 (3.0) | R0 G0 B0<br>R216 G215 B159 | C0 M0 Y0 K100<br>C15 M16 Y38 K0 |
| | 0604 | | 水产养殖设施建设用地 | 0604 | 水 3.5 (3.0) | R0 G0 B0<br>R216 G215 B159 | C0 M0 Y0 K100<br>C15 M16 Y38 K0 |
| 07 | | | 居住用地 | 07 | 居 3.5 (3.0) | R0 G0 B0<br>R255 G255 B45 | C0 M0 Y0 K100<br>C0 M0 Y82 K0 |
| | 0701 | | 城镇住宅用地 | 0701 | 城 3.5 (3.0) | R0 G0 B0<br>R255 G255 B45 | C0 M0 Y0 K100<br>C0 M0 Y82 K0 |
| | | 070101 | 一类城镇住宅用地 | 070101 | 一 3.5 (3.0) | R0 G0 B0<br>R255 G255 B45 | C0 M0 Y0 K100<br>C0 M0 Y82 K0 |
| | | 070102 | 二类城镇住宅用地 | 070102 | 二 3.5 (3.0) | R0 G0 B0<br>R255 G255 B45 | C0 M0 Y0 K100<br>C0 M0 Y82 K0 |
| | | 070103 | 三类城镇住宅用地 | 070103 | 三 3.5 (3.0) | R0 G0 B0<br>R255 G255 B45 | C0 M0 Y0 K100<br>C0 M0 Y82 K0 |
| | 0702 | | 城镇社区服务设施用地 | 0702 | 服 3.5 (3.0) | R0 G0 B0<br>R255 G255 B45 | C0 M0 Y0 K100<br>C0 M0 Y82 K0 |
| | 0703 | | 农村宅基地 | 0703 | 农 3.5 (3.0) | R0 G0 B0<br>R255 G211 B128 | C0 M0 Y0 K100<br>C0 M17 Y50 K0 |

# 国土空间用地现状分类图式、色标（续）

| 地类编码<br>一级类 | 地类编码<br>二级类 | 地类编码<br>三级类 | 地类<br>名称 | 编码样式 | 符号式样 | RGB | CMYK |
|---|---|---|---|---|---|---|---|
| | | 070301 | 一类农村宅基地 | 070301 | 一 3.5 (3.0) | R0 G0 B0<br>R255 G211 B128 | C0 M0 Y0 K100<br>C0 M17 Y50 K0 |
| | | 070302 | 二类农村宅基地 | 070302 | 二 3.5 (3.0) | R0 G0 B0<br>R255 G211 B128 | C0 M0 Y0 K100<br>C0 M17 Y50 K0 |
| | 0704 | | 农村社区服务设施用地 | 0704 | 服 3.5 (3.0) | R0 G0 B0<br>R255 G211 B128 | C0 M0 Y0 K100<br>C0 M17 Y50 K0 |
| 08 | | | 公共管理与公共服务用地 | 08 | 公 3.5 (3.0) | R0 G0 B0<br>R241 G165 B180 | C0 M0 Y0 K100<br>C5 M35 Y29 K0 |
| | 0801 | | 机关团体用地 | 0801 | ☆ 3.5 (3.0) | R221 G19 B123<br>R255 G0 B255 | C13 M93 Y52 K0<br>C0 M100Y0 K0 |
| | 0802 | | 科研用地 | 0802 | 空 3.5 (3.0) | R194 G193 B193<br>R230 G0 B92 | C24 M24 Y24 K0<br>C10 M100Y64 K0 |
| | 0803 | | 文化用地 | 0803 | 馆 3.5 (3.0) | R0 G0 B0<br>R255 G127 B0 | C0 M0 Y0 K100<br>C0 M50 Y100 K0 |
| | | 080301 | 图书与展览用地 | 080301 | 书 3.5 (3.0) | R0 G0 B0<br>R255 G127 B0 | C0 M0 Y0 K100<br>C0 M50 Y100 K0 |
| | | 080302 | 文化活动用地 | 080302 | 文 3.5 (3.0) | R0 G0 B0<br>R255 G127 B0 | C0 M0 Y0 K100<br>C0 M50 Y100 K0 |
| | 0804 | | 教育用地 | 0804 | 教 3.5 (3.0) | R221 G19 B123<br>R255 G133 B201 | C13 M93 Y52 K0<br>C0 M48 Y21 K0 |
| | | 080401 | 高等教育用地 | 080401 | 高 3.5 (3.0) | R0 G0 B0<br>R255 G133 B201 | C0 M0 Y0 K100<br>C0 M48 Y21 K0 |
| | | 080402 | 中等职业教育用地 | 080402 | 中 3.5 (3.0) | R0 G0 B0<br>R255 G133 B201 | C0 M0 Y0 K100<br>C0 M48 Y21 K0 |
| | | 080403 | 中小学用地 | 080403 | 小 3.5 (3.0) | R0 G0 B0<br>R255 G133 B201 | C0 M0 Y0 K100<br>C0 M48 Y21 K0 |

# 国土空间用地现状分类图式、色标（续）

| 地类编码<br>一级类 | 地类编码<br>二级类 | 地类编码<br>三级类 | 地类<br>名称 | 编码样式 | 符号式样 | RGB | CMYK |
|---|---|---|---|---|---|---|---|
| | | 080404 | 幼儿园<br>用地 | 080404 | 幼 3.5 (3.0) | R0 G0 B0<br>R255 G133 B201 | C0 M0 Y0 K100<br>C0 M48 Y21 K0 |
| | | 080405 | 其他教育<br>用地 | 080405 | 其 3.5 (3.0) | R0 G0 B0<br>R255 G133 B201 | C0 M0 Y0 K100<br>C0 M48 Y21 K0 |
| | 0805 | | 体育用地 | 0805 | 体 3.5 (3.0) | R0 G0 B0<br>R0 G165 B124 | C0 M0 Y0 K100<br>C100 M35 Y51 K0 |
| | | 080501 | 体育场馆<br>用地 | 080501 | 馆 3.5 (3.0) | R0 G0 B0<br>R0 G165 B124 | C0 M0 Y0 K100<br>C100 M35 Y51 K0 |
| | | 080502 | 体育训练<br>用地 | 080502 | 训 3.5 (3.0) | R0 G0 B0<br>R0 G165 B124 | C0 M0 Y0 K100<br>C100 M35 Y51 K0 |
| | 0806 | | 医疗卫生<br>用地 | 0806 | 3.5 (3.0) | R221 G19 B123<br>R255 G127 B126 | C13 M93 Y52 K0<br>C0 M50 Y51 K0 |
| | | 080601 | 医院用地 | 080601 | 医 3.5 (3.0) | R0 G0 B0<br>R255 G127 B126 | C0 M0 Y0 K100<br>C0 M50 Y51 K0 |
| | | 080602 | 基层医疗卫<br>生设施用地 | 080602 | 基 3.5 (3.0) | R0 G0 B0<br>R255 G127 B126 | C0 M0 Y0 K0<br>C0 M50 Y51 K0 |
| | | 080603 | 公共卫生<br>用地 | 080603 | 卫 3.5 (3.0) | R0 G0 B0<br>R255 G127 B126 | C0 M0 Y0 K100<br>C0 M50 Y51 K0 |
| | 0807 | | 社会福利<br>用地 | 0807 | 福 3.5 (3.0) | R0 G0 B0<br>R255 G159 B127 | C0 M0 Y0 K100<br>C0 M38 Y50 K0 |
| | | 080701 | 老年人社会<br>服务用地 | 080701 | 老 3.5 (3.0) | R0 G0 B0<br>R255 G159 B127 | C0 M0 Y0 K100<br>C0 M38 Y50 K0 |
| | | 080702 | 儿童社会<br>福利用地 | 080702 | 儿 3.5 (3.0) | R0 G0 B0<br>R255 G159 B127 | C0 M0 Y0 K100<br>C0 M38 Y50 K0 |
| | | 080703 | 残疾人社会<br>服务用地 | 080703 | 残 3.5 (3.0) | R0 G0 B0<br>R255 G159 B127 | C0 M0 Y0 K100<br>C0 M38 Y50 K0 |

# 国土空间用地现状分类图式、色标（续）

| 地类编码一级类 | 地类编码二级类 | 地类编码三级类 | 地类名称 | 编码样式 | 符号式样 | RGB | CMYK |
|---|---|---|---|---|---|---|---|
| | | 080704 | 其他社会福利用地 | 080704 | 福 3.5 (3.0) | R0 G0 B0<br>R255 G159 B127 | C0 M0 Y0 K100<br>C0 M38 Y50 K0 |
| 09 | | | 商业服务业用地 | 09 | 商 3.5 (3.0) | R0 G0 B0<br>R255 G0 B0 | C0 M0 Y0 K100<br>C0 M100Y100 K0 |
| | 0901 | | 商业用地 | 0901 | 3.5 (3.0) | R226 G161 B149<br>R255 G0 B0 | C11 M37 Y42 K0<br>C0 M100Y100 K0 |
| | | 090101 | 零售商业用地 | 090101 | 零 3.5 (3.0) | R0 G0 B0<br>R255 G0 B0 | C0 M0 Y0 K100<br>C0 M100Y100 K0 |
| | | 090102 | 批发市场用地 | 090102 | 批 3.5 (3.0) | R0 G0 B0<br>R255 G0 B0 | C0 M0 Y0 K100<br>C0 M100Y100 K0 |
| | | 090103 | 餐饮用地 | 090103 | 餐 3.5 (3.0) | R0 G0 B0<br>R255 G0 B0 | C0 M0 Y0 K100<br>C0 M100Y100 K0 |
| | | 090104 | 旅馆用地 | 090104 | 旅 3.5 (3.0) | R0 G0 B0<br>R255 G0 B0 | C0 M0 Y0 K100<br>C0 M100Y100 K0 |
| | 0902 | | 商务金融用地 | 0902 | 融 3.5 (3.0) | R0 G0 B0<br>R255 G0 B0 | C0 M0 Y0 K100<br>C0 M100Y100 K0 |
| | 0903 | | 娱乐康体用地 | 0903 | 文 3.5 (3.0) | R0 G0 B0<br>R255 G0 B0 | C0 M0 Y0 K100<br>C0 M100Y100 K0 |
| | | 090301 | 娱乐用地 | 090301 | 娱 3.5 (3.0) | R0 G0 B0<br>R255 G0 B0 | C0 M0 Y0 K100<br>C0 M100Y100 K0 |
| | | 090302 | 康体用地 | 090302 | 康 3.5 (3.0) | R0 G0 B0<br>R255 G0 B0 | C0 M0 Y0 K100<br>C0 M100Y100 K0 |
| | 0904 | | 其他商业服务用地 | 0904 | 业 3.5 (3.0) | R0 G0 B0<br>R255 G0 B0 | C0 M0 Y0 K100<br>C0 M100Y100 K0 |
| 10 | | | 工矿用地 | 10 | 3.5 (3.0) | R197 G154 B140<br>R197 G154 B140 | C23 M40 Y45 K0<br>C23 M40 Y45 K0 |

# 国土空间用地现状分类图式、色标（续）

| 地类编码<br>一级类 | 地类编码<br>二级类 | 地类编码<br>三级类 | 地类<br>名称 | 编码样式 | 符号式样 | RGB | CMYK |
|---|---|---|---|---|---|---|---|
| | 1001 | | 工业用地 | 1001 | | R0 G0 B0<br>R187 G150 B116 | C0 M0 Y0 K100<br>C27 M41 Y55 K0 |
| | | 100101 | 一类工业用地 | 100101 | | R187 G150 B116<br>R187 G150 B116 | C27 M41 Y55 K0<br>C27 M41 Y55 K0 |
| | | 100102 | 二类工业用地 | 100102 | | R187 G150 B116<br>R187 G150 B116 | C27 M41 Y55 K0<br>C27 M41 Y55 K0 |
| | | 100103 | 三类工业用地 | 100103 | | R187 G150 B116<br>R187 G150 B116 | C27 M41 Y55 K0<br>C27 M41 Y55 K0 |
| | 1002 | | 采矿用地 | 1002 | | R0 G0 B0<br>R158 G108 B84 | C0 M0 Y0 K100<br>C38 M58 Y67 K0 |
| | 1003 | | 盐田 | 1003 | | R0 G0 B0<br>R0 G0 B255 | C0 M0 Y0 K100<br>C100 M100Y0 K0 |
| 11 | | | 仓储用地 | 11 | | R0 G0 B0<br>R135 G97 B211 | C0 M0 Y0 K100<br>C47 M62 Y17 K0 |
| | 1101 | | 物流仓储用地 | 1101 | | R0 G0 B0<br>R135 G97 B211 | C0 M0 Y0 K100<br>C47 M62 Y17 K0 |
| | | 110101 | 一类物流仓储用地 | 110101 | | R135 G97 B211<br>R135 G97 B211 | C47 M62 Y17 K0<br>C47 M62 Y17 K0 |
| | | 110102 | 二类物流仓储用地 | 110102 | | R135 G97 B211<br>R135 G97 B211 | C47 M62 Y17 K0<br>C47 M62 Y17 K0 |
| | | 110103 | 三类物流仓储用地 | 110103 | | R135 G97 B211<br>R135 G97 B211 | C47 M62 Y17 K0<br>C47 M62 Y17 K0 |
| | 1102 | | 储备库用地 | 1102 | | R0 G0 B100<br>R153 G153 B255 | C0 M0 Y0 K100<br>C40 M40 Y0 K0 |
| 12 | | | 交通运输用地 | 12 | | R0 G0 B0<br>R183 G183 B183 | C0 M0 Y0 K100<br>C0 M0 Y0 K28 |

# 国土空间用地现状分类图式、色标（续）

| 地类编码<br>一级类 | 地类编码<br>二级类 | 地类编码<br>三级类 | 地类<br>名称 | 编码样式 | 符号式样 | RGB | CMYK |
|---|---|---|---|---|---|---|---|
| | 1201 | | 铁路用地 | 1201 | 3.5 (3.0) | R0 G0 B0<br>R183 G183 B183 | C0 M0 Y0 K100<br>C0 M0 Y0 K28 |
| | 1202 | | 公路用地 | 1202 | 3.5 (3.0) | R0 G0 B0<br>R183 G183 B183 | C0 M0 Y0 K100<br>C0 M0 Y0 K32 |
| | 1203 | | 机场用地 | 1203 | 3.5 (3.0) | R0 G0 B0<br>R183 G183 B183 | C0 M0 Y0 K100<br>C0 M0 Y0 K28 |
| | 1204 | | 港口码头用地 | 1204 | 3.5 (3.0) | R0 G147 B221<br>R183 G183 B183 | C100M42 Y13 K0<br>C0 M0 Y0 K28 |
| | 1205 | | 管道运输用地 | 1205 | 3.5 (3.0) | R255 G250 B136<br>R153 G153 B153 | C0 M2 Y47 K0<br>C0 M0 Y0 K40 |
| | 1206 | | 城市轨道交通用地 | 1206 | 3.5 (3.0) | R0 G0 B0<br>R183 G183 B183 | C0 M0 Y0 K100<br>C0 M0 Y0 K28 |
| | 1207 | | 城镇道路用地 | 1207 | 3.5 (3.0) | R0 G0 B0<br>R163 G163 B163 | C0 M0 Y0 K100<br>C0 M0 Y0 K36 |
| | 1208 | | 交通场站用地 | 1208 | 场 3.3 (3.0) | R0 G0 B0<br>R183 G183 B183 | C0 M0 Y0 K100<br>C0 M0 Y0 K28 |
| | | 120801 | 对外交通场站用地 | 120801 | 外 3.5 (3.0) | R0 G0 B0<br>R183 G183 B183 | C0 M0 Y0 K100<br>C0 M0 Y0 K28 |
| | | 120802 | 公共交通场站用地 | 120802 | 公 3.5 (3.0) | R0 G0 B0<br>R183 G183 B183 | C0 M0 Y0 K100<br>C0 M0 Y0 K28 |
| | | 120803 | 社会停车场用地 | 120803 | P 3.5 (3.0) | R0 G0 B0<br>R183 G183 B183 | C0 M0 Y0 K100<br>C0 M0 Y0 K28 |
| | 1209 | | 其他交通设施用地 | 1209 | 其 3.5 (3.0) | R0 G0 B0<br>R183 G183 B183 | C0 M0 Y0 K100<br>C0 M0 Y0 K28 |
| 13 | | | 公用设施用地 | 13 | 公 3.5 (3.0) | R221 G19 B123<br>R0 G99 B128 | C13 M93 Y52 K0<br>C100M61 Y50 K0 |

# 国土空间用地现状分类图式、色标（续）

| 地类编码<br>一级类 | 地类编码<br>二级类 | 地类编码<br>三级类 | 地类<br>名称 | 编码样式 | 符号式样 | RGB | CMYK |
|---|---|---|---|---|---|---|---|
| | 1301 | | 供水用地 | 1301 | 水 | R0 G0 B0<br>R0 G99 B128 | C0 M0 Y0 K100<br>C100 M61 Y50 K0 |
| | 1302 | | 排水用地 | 1302 | 排 | R0 G0 B0<br>R0 G99 B128 | C0 M0 Y0 K100<br>C100 M61 Y50 K0 |
| | 1303 | | 供电用地 | 1303 | 电 | R0 G0 B0<br>R0 G99 B128 | C0 M0 Y0 K100<br>C100 M61 Y50 K0 |
| | 1304 | | 供燃气用地 | 1304 | 燃 | R0 G0 B0<br>R0 G99 B128 | C0 M0 Y0 K100<br>C100 M61 Y50 K0 |
| | 1305 | | 供热用地 | 1305 | 热 | R0 G0 B0<br>R0 G99 B128 | C0 M0 Y0 K100<br>C100 M61 Y50 K0 |
| | 1306 | | 通信用地 | 1306 | 信 | R0 G0 B0<br>R0 G99 B128 | C0 M0 Y0 K100<br>C100 M61 Y50 K0 |
| | 1307 | | 邮政用地 | 1307 | 邮 | R0 G0 B0<br>R0 G99 B128 | C0 M0 Y0 K100<br>C100 M61 Y50 K0 |
| | 1308 | | 广播电视<br>设施用地 | 1308 | 播 | R0 G0 B0<br>R0 G99 B128 | C0 M0 Y0 K100<br>C100 M61 Y50 K0 |
| | 1309 | | 环卫用地 | 1309 | 环 | R0 G0 B0<br>R0 G99 B128 | C0 M0 Y0 K100<br>C100 M61 Y50 K0 |
| | 1310 | | 消防用地 | 1310 | 消 | R0 G0 B0<br>R0 G99 B128 | C0 M0 Y0 K100<br>C100 M61 Y50 K0 |
| | 1311 | | 干渠 | 1311 | 渠 | R0 G0 B0<br>R0 G99 B128 | C0 M0 Y0 K100<br>C100 M61 Y50 K0 |
| | 1312 | | 水工设施<br>用地 | 1312 | 工 | R169 G193 B208<br>R0 G99 B128 | C34 M24 Y18 K0<br>C100 M61 Y50 K0 |
| | 1313 | | 其他公用<br>设施用地 | 1313 | | R221 G19 B123<br>R0 G99 B128 | C13 M93 Y52 K0<br>C100 M61 Y50 K0 |

# 国土空间用地现状分类图式、色标（续）

| 地类编码<br>一级类 | 地类编码<br>二级类 | 地类编码<br>三级类 | 地类<br>名称 | 编码样式 | 符号式样 | RGB | CMYK |
|---|---|---|---|---|---|---|---|
| 14 | | | 绿地与开敞空间用地 | 14 | 绿 3.5 (3.0) | R0 G0 B0<br>R0 G255 B0 | C0 M0 Y0 K0<br>C100 M0 Y100 K0 |
| | 1401 | | 公园绿地 | 1401 | 3.5 (2.0) | R0 G146 B63<br>R0 G255 B0 | C100 M43 Y75 K0<br>C100 M0 Y100 K0 |
| | 1402 | | 防护绿地 | 1402 | 护 3.5 (3.0) | R0 G0 B0<br>R20 G141 B74 | C0 M0 Y0 K100<br>C92 M45 Y71 K0 |
| | 1403 | | 广场用地 | 1403 | 广 3.5 (3.0) | R0 G0 B0<br>R172 G255 B207 | C0 M0 Y0 K100<br>C33 M0 Y19 K0 |
| 15 | | | 特殊用地 | 15 | 3.5 (3.0) | R0 G0 B0<br>R133 G145 B86 | C0 M0 Y0 K100<br>C48 M43 Y66 K0 |
| | 1501 | | 军事设施用地 | 1501 | 军 3.5 (3.0) | R0 G0 B0<br>R133 G145 B86 | C0 M0 Y0 K100<br>C48 M43 Y66 K0 |
| | 1502 | | 使领馆用地 | 1502 | 使 3.5 (3.0) | R0 G0 B0<br>R133 G145 B86 | C0 M0 Y0 K100<br>C48 M43 Y66 K0 |
| | 1503 | | 宗教用地 | 1503 | 宗 3.5 (3.0) | R0 G0 B0<br>R133 G145 B86 | C0 M0 Y0 K100<br>C48 M43 Y66 K0 |
| | 1504 | | 文物古迹用地 | 1504 | 迹 3.5 (3.0) | R0 G0 B0<br>R133 G145 B86 | C0 M0 Y0 K100<br>C48 M43 Y66 K0 |
| | 1505 | | 监教场所用地 | 1505 | 监 3.5 (3.0) | R0 G0 B0<br>R133 G145 B86 | C0 M0 Y0 K100<br>C48 M43 Y66 K0 |
| | 1506 | | 殡葬用地 | 1506 | 殡 3.5 (3.0) | R0 G0 B0<br>R133 G145 B86 | C0 M0 Y0 K100<br>C48 M43 Y66 K0 |
| | 1507 | | 其他特殊用地 | 1507 | 特 3.5 (3.0) | R0 G0 B0<br>R133 G145 B86 | C0 M0 Y0 K100<br>C48 M43 Y66 K0 |
| 17 | | | 陆地水域 | 17 | | R0 G147 B221<br>R51 G142 B192 | C100 M42 Y13 K0<br>C80 M44 Y25 K0 |

# 国土空间用地现状分类图式、色标（续）

| 地类编码<br>一级类 | 地类编码<br>二级类 | 地类编码<br>三级类 | 地类<br>名称 | 编码样式 | 符号式样 | RGB | CMYK |
|---|---|---|---|---|---|---|---|
| | 1701 | | 河流水面 | 1701 | | R0 G147 B221<br>R51 G142 B192 | C100 M42 Y13 K0<br>C80 M44 Y25 K0 |
| | 1702 | | 湖泊水面 | 1702 | | R0 G147 B221<br>R51 G142 B192 | C100 M42 Y13 K0<br>C80 M44 Y25 K0 |
| | 1703 | | 水库水面 | 1703 | | R0 G147 B221<br>R51 G142 B192 | C100 M42 Y13 K0<br>C80 M44 Y25 K0 |
| | 1704 | | 坑塘水面 | 1704 | | R96 G93 B92<br>R51 G142 B192 | C62 M64 Y64 K0<br>C80 M44 Y25 K0 |
| | 1705 | | 沟渠 | 1705 | | R215 G237 B251<br>R51 G142 B192 | C16 M7 Y2 K0<br>C80 M44 Y25 K0 |
| | 1706 | | 冰川及<br>常年积雪 | 1706 | | R0 G77 B168<br>R51 G142 B192 | C100 M70 Y34 K0<br>C80 M44 Y25 K0 |
| 23 | | | 其他土地 | 23 | | R0 G0 B0<br>R238 G238 B238 | C0 M0 Y0 K100<br>C0 M0 Y0 K7 |
| | 2301 | | 空闲地 | 2301 | | R0 G0 B0<br>R238 G238 B238 | C0 M0 Y0 K100<br>C0 M0 Y0 K7 |
| | 2302 | | 田坎 | 2302 | | R0 G0 B0<br>R238 G238 B238 | C0 M0 Y0 K100<br>C0 M0 Y0 K7 |
| | 2303 | | 田间道 | 2303 | | R0 G0 B0<br>R238 G238 B238 | C0 M0 Y0 K100<br>C0 M0 Y0 K7 |
| | 2304 | | 盐碱地 | 2304 | | R0 G146 B63<br>R238 G238 B238 | C100 M43 Y75 K0<br>C0 M0 Y0 K7 |
| | 2305 | | 沙地 | 2305 | | R119 G88 B25<br>R238 G238 B238 | C53 M65 Y90 K0<br>C0 M0 Y0 K7 |
| | 2306 | | 裸土地 | 2306 | | R119 G88 B25<br>R238 G238 B238 | C53 M65 Y90 K0<br>C0 M0 Y0 K7 |

# 国土空间用地现状分类图式、色标（续）

| 地类编码<br>一级类 | 地类编码<br>二级类 | 地类编码<br>三级类 | 地类<br>名称 | 编码样式 | 符号式样 | RGB | CMYK |
|---|---|---|---|---|---|---|---|
| | 2307 | | 裸岩石砾地 | 2307 |  | R119 G88 B25<br>R238 G238 B238 | C53 M65 Y90 K0<br>C0 M0 Y0 K7 |

# 附录 1-3：国土空间用地现状分类图式、色标（线状符号、注记）

## 国土空间用地现状分类图式、色标（线状符号、注记）

| 线状符号 | | | | | | | |
|---|---|---|---|---|---|---|---|
| 地物名称 | 式样 | | 色值说明 | 地物名称 | 式样 | | 色值说明 |
| 高速铁路 | 适用比例尺 1万～10万 | 建筑中 1.0 7 | R255 G0 B0 C0M100Y100K0 | 林带 | | 0.4 | R0 G146 B63 C100M43Y75K0 |
| 铁路 | | 建筑中 1.0 7 | R0 G0 B0 C0M0Y0K100 | 管道运输用地 | | 0.1 | R221G19B123 C12M93Y52K0 |
| 高速公路 | | 建筑中 1.6 10.0 | R235G136B70 C8M47Y73K0 | 沟渠 | | 0.5 0.25 | R0G147B221 C100M42Y13K0 |
| 国道 | | 建筑中 1.2 10.0 | R255G247B58 C0M3Y77K0 | 水工建筑用地 | | 2.0 1.0 0.2 | R255 G0 B0 C0M100Y100K0 |
| 省道 | | 建筑中 0.9 10.0 | R242G174B146 C5M32Y43K0 | 田坎 | | 2.0 0.5 0.2 | R0 G0 B0 C0M0Y0K100 |
| 县乡道 | | 建筑中 0.4 5.0 | R164G107B90 C36M58Y65K0 | 隧道 | | 0.4 | R96G93B92 C62M64Y64K0 |
| 乡村道路用地 | | 0.3 4.0 | R145G96B81 C43M62Y68K0 | | | | |
| 高速铁路 | 适用比例尺 10万～100万 | 建筑中 0.8 5 | R255 G0 B0 C0M100Y100K0 | | | | |
| 铁路 | | 建筑中 0.8 5 | R255 G0 B0 C0M0Y0K100 | | | | |
| 高速公路 | | 建筑中 1.1 10.0 | R235G136B70 C8M47Y73K0 | | | | |
| 国道 | | 建筑中 0.8 10.0 | R255G247B58 C0M3Y77K0 | | | | |
| 省道 | | 建筑中 0.8 10.0 | R242G174B146 C5M32Y43K0 | | | | |
| 县乡道 | | 建筑中 0.35 5.0 | R164G107B90 C36M58Y65K30 | | | | |
| 乡村道路用地 | | 0.2 4.0 | R145G96B81 C43M62Y68K0 | | | | |

# 国土空间用地现状分类图式、色标（线状符号、注记）（续）

| 线状符号 | | | 点状符号 | | |
|---|---|---|---|---|---|
| 地物名称 | 式样 | 色值说明 | 地物名称 | 式样 | 色值说明 |
| 国界 | 3.0 (2.0) 4.8 (3.2) 0.6 (0.4) 0.4 1.2 (1.0) | R0 G0 B0<br>C0M0Y0K100 | 省级政府驻地 | 3.2 (3.0) | R255 G0 B0<br>C0M100Y100K0 |
| 未定国界 | 3.0 (2.0) 4.8 (3.2) 0.6 (0.4) 0.4 1.2 (1.0) | R0 G0 B0<br>C0M0Y0K100 | 州（市）级政府驻地 | 2.5 (2.0) | R0 G0 B0<br>C0M0Y0K100 |
| 省、自治区、直辖市界 | 4.0 (2.4) 5.0 (3.0) 0.5 (3.0) 0.3 | R0 G0 B0<br>C0M0Y0K100 | 县（区）级政府驻地 | 2.0 (1.7) | R0 G0 B0<br>C0M0Y0K100 |
| 州（市）界 | 1.2 (0.75) 4.0 (0.25) 0.4 (0.25) 0.25 | R0 G0 B0<br>C0M0Y0K100 | 乡（镇）级政府驻地 | 1.2 (1.0) | R0 G0 B0<br>C0M0Y0K100 |
| 县（区）界 | 1.2 (0.75) 4.0 (2.5) 0.4 (2.5) 0.25 | R0G0B0<br>C0M0Y0K100 | 村庄 | 1.0 (0.8) | R0 G0 B0<br>C0M0Y0K100 |
| 乡、镇、街道界 | 2.7 (1.8) 3.0 (2.0) 0.3 (0.2) 0.2 | R77G73B72<br>C70M71Y72K0 | 外国首都 | 2.5 (2.0) | R0 G0 B0<br>C0M0Y0K100 |
| 村界 | 0.9 (0.6) 3.0 (2.0) 0.3 (0.2) 0.2 | R77G73B72<br>C70M71Y72K0 | 外国主要城市 | 1.8 (1.5) | R0 G0 B0<br>C0M0Y0K100 |
| 村民小组界 | 0.9 (0.6) 3.0 (2.0) 0.3 (0.20) 0.2 | R77G73B72<br>C70M71Y72K0 | 外国一般城镇 | 1.0 (0.8) | R0 G0 B0<br>C0M0Y0K100 |
| 争议界 | 1.0 (0.6) 0.3 (0.2) 0.2 | R77G73B72<br>C70M71Y72K0 | 高程点及高程（米） | 1658 0.5 (0.3) | R0 G0 B0<br>C0M0Y0K100 |
| 土地权属争议界 | 1.5 (1.2) 0.75 (0.5) 0.15 | R255G0B0<br>C0M100Y100K0 | 桥梁 | | R0 G0 B0<br>C0M0Y0K100 |
| 地类界 | 0.12 | R96G93B92<br>C62M63Y64K0 | 水库 | 1.5 (1.0) | R0G147B221<br>C100M42Y13K0 |
| 坝子界线 | 0.25 | R79G99B255<br>C69M61Y0K0 | | | |

# 国土空间用地现状分类图式、色标（线状符号、注记）（续）

| 注记 | | | | | |
|---|---|---|---|---|---|
| 地物名称 | 式样 | 色值说明 | 地物名称 | 式样 | 色值说明 |
| 地类编码 | 黑体，正体，2.0～1.5 | R0 G0 B0<br>C0M0Y0K100 | 乡(镇)级政府驻地名称 | 中等线，正体，3.75 | R0 G0 B0<br>C0M0Y0K100 |
| 大型江河名称 | 仿宋体，左斜体，6.0 | R0G150B220<br>C100M41Y14K0 | 村、权属单位名称 | 仿宋体，正体，3.0 | R0 G0 B0<br>C0M0Y0K100 |
| 一般河流名称 | 仿宋体，左斜体，5.0～3.5 | R0G150B220<br>C100M41Y14K0 | 自然村名称 | 仿宋体，正体，2.5 | R0 G0 B0<br>C0M0Y0K100 |
| 干渠名称 | 仿宋体，左斜体，4.0～3.0 | R0G150B220<br>C100M41Y14K0 | 山名 | 长中等线，正体，4.0～2.5 | R0 G0 B0<br>C0M0Y0K100 |
| 支渠名称 | 仿宋体，左斜体，3.0～2.0 | R0G150B220<br>C100M41Y14K0 | 铁路名称注记 | 仿宋，正体，4.0～2.5 | R0 G0 B0<br>C0M0Y0K100 |
| 大型湖泊名称 | 仿宋体，左斜体，6.0 | R0G150B220<br>C100M41Y14K0 | 道路名称注记 | 仿宋，正体，5.0～2.5 | R0 G0 B0<br>C0M0Y0K100 |
| 一般湖泊名称 | 仿宋体，左斜体，5.0～3.5 | R0G150B220<br>C100M41Y14K0 | 坝子名称注记 | 中等线，正体，3.5 | R80G100B255<br>C69M61Y0K0 |
| 大型水库名称 | 仿宋体，左斜体，6.0 | R0G150B220<br>C100M41Y14K0 | | | |
| 一般水库名称 | 仿宋体，左斜体，5.0～3.5 | R0G150B220<br>C100M41Y14K0 | | | |
| 坑塘水面名称 | 仿宋体，左斜体，3.75 | R0G150B220<br>C100M41Y14K0 | | | |
| 省级政府驻地名称 | 黑体，正体，6.0 | R0 G0 B0<br>C0M0Y0K100 | | | |
| 州(市)级政府驻地名称 | 黑体，正体，5.5 | R0 G0 B0<br>C0M0Y0K100 | | | |
| 县(区)级政府驻地名称 | 黑体，正体，4.5 | R0 G0 B0<br>C0M0Y0K100 | | | |

# 附录 1-4：州（市）域国土空间用地现状图图例

# 附录 2-1：中心城区国土空间用地现状图图例

# 附录 3-1：自然保护地图式、色标

自然保护地图式、色标

| 类型代码 | 一级分类 | 二级分类 | 自然保护地分区 | 符号式样 | RGB | CMYK |
|---|---|---|---|---|---|---|
| 100 | 国家公园 | | 核心保护区 | | R56 G168 B0<br>R44 G128 B104 | C78 M34 Y100 K0<br>C83 M50 Y59 K0 |
| | | | 一般控制区 | | R44 G128 B104 | C83 M50 Y59 K0 |
| 200 | 自然保护区 | | 核心保护区 | | R0 G0 B0<br>R76 G230 B0<br>R52 G177 B135 | C0 M0 Y0 K100<br>C70 M10 Y100 K0<br>C80 M31 Y47 K0 |
| | | | 一般控制区 | | R0 G0 B0<br>R52 G177 B135 | C0 M0 Y0 K100<br>C80 M31 Y47 K0 |
| 300 | 自然公园 | | | | R0 G0 B0<br>R122 G245 B202 | C0 M0 Y0 K100<br>C52 M4 Y21 K0 |
| 301 | | 风景名胜区 | | | R0 G0 B0<br>R122 G245 B202 | C0 M0 Y0 K100<br>C52 M4 Y21 K0 |
| 302 | | 地质公园 | | | R0 G0 B0<br>R122 G245 B202 | C0 M0 Y0 K100<br>C52 M4 Y21 K0 |
| 303 | | 森林公园 | | | R0 G0 B0<br>R122 G245 B202 | C0 M0 Y0 K100<br>C52 M4 Y21 K0 |
| 305 | | 湿地公园 | | | R0 G0 B0<br>R122 G245 B202 | C0 M0 Y0 K100<br>C52 M4 Y21 K0 |
| 306 | | 冰川公园 | | | R0 G0 B0<br>R122 G245 B202 | C0 M0 Y0 K100<br>C52 M4 Y21 K0 |
| 307 | | 草原公园 | | | R0 G0 B0<br>R122 G245 B202 | C0 M0 Y0 K100<br>C52 M4 Y21 K0 |
| 390 | | 其他自然公园 | | | R0 G0 B0<br>R122 G245 B202 | C0 M0 Y0 K100<br>C52 M4 Y21 K0 |

注：自然保护区、自然公园达到上图面积的用面状加点状符号表示，未达到上图面积的用相应点状符号表示。

## 自然保护地图式、色标

| 类型代码 | 一级分类 | 二级分类 | 自然保护地分区 | 符号式样 | RGB | CMYK |
|---|---|---|---|---|---|---|
| 世界自然遗产 | | | | | R0 G0 B0<br>R185 G5 B5 | C0 M0 Y0 K100<br>C27 M98 Y98 K0 |
| 世界自然文化双遗产 | | | | | R0 G0 B0<br>R185 G5 B5 | C0 M0 Y0 K100<br>C27 M98 Y98 K0 |

注：自然保护区、自然公园达到上图面积的用面状加点状符号表示，未达到上图面积的用相应点状符号表示。

# 附录 3-2：州（市）域自然保护地分布图图例

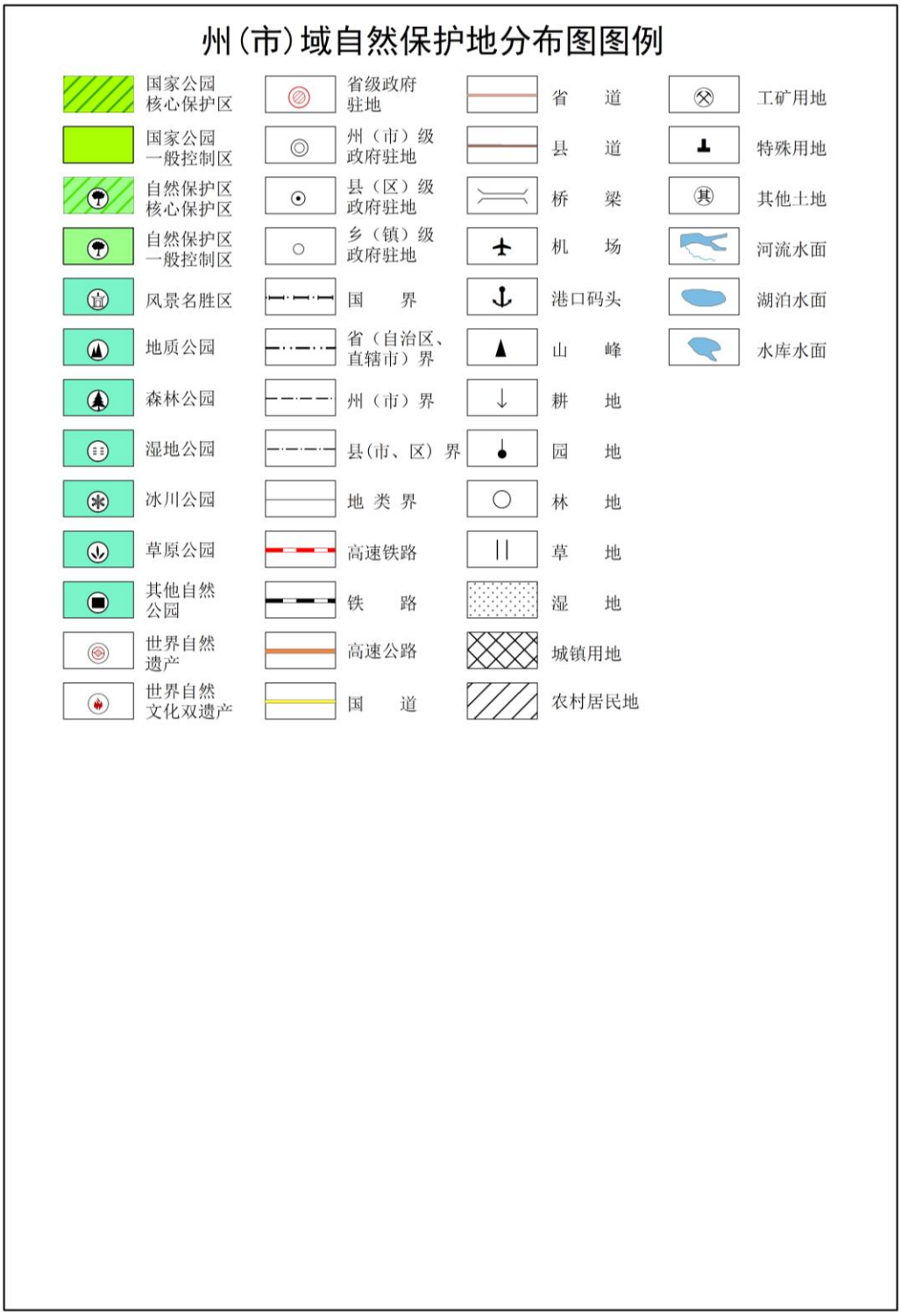

# 附录 4-1：历史文化遗存及保护图式、色标

## 历史文化保护规划图图式、色标

| 历史文化资源类别 | | 样式 | RGB | CMYK |
|---|---|---|---|---|
| 一级类 | 二级类 | | | |
| 世界遗产 | | | R185 G5 B5<br>R0 G0 B0 | C27 M98 Y98 K0<br>C0 M0 Y0 K100 |
| | 文化遗产 | | R185 G5 B5<br>R0 G0 B0 | C27 M98 Y98 K0<br>C0 M0 Y0 K100 |
| | 自然遗产 | | R185 G5 B5<br>R0 G0 B0 | C27 M98 Y98 K0<br>C0 M0 Y0 K100 |
| | 文化与自然双重遗产 | | R185 G5 B5<br>R0 G0 B0 | C27 M98 Y98 K0<br>C0 M0 Y0 K100 |
| | 自然文化景观 | | R185 G5 B5<br>R0 G0 B0 | C27 M98 Y98 K0<br>C0 M0 Y0 K100 |
| 世界遗产核心区 | | | R170 G80 B65<br>R170 G80 B65 | C33 M69 Y75 K0<br>C33 M69 Y75 K0 |
| 世界遗产缓冲区 | | | R245 G240 B175 | C4 M6 Y31 K0 |
| 国家文化公园 | | | R255 G191 B128<br>R0 G0 B0 | C0 M25 Y50 K0<br>C0 M0 Y0 K100 |
| 文化生态保护区 | | | R76 G230 B0<br>R0 G0 B0 | C70 M10 Y100 K0<br>C0 M0 Y0 K100 |
| 历史文化名城<br>名镇名街名村 | | | R255 G0 B0<br>R0 G0 B0 | C0 M100 Y100 K0<br>C0 M0 Y0 K100 |
| | 历史文化名城 | | R0 G169 B230 | C100 M34 Y10 K0 |

注：国家级重点文物保护单位、历史文化名城、名镇、名村、传统村落用（R0 G160 B239；C100 M34 Y10 K0）填充颜色；省级重点文物保护单位、历史文化名城、名镇、名村用（R56 G168 B0；C78 M34 Y100 K0）填充颜色；市（县）级重点文物保护单位用（R0 G255 B197；C0 M0 Y23 K0）填充颜色。不依比例尺表示的点状符号，表示现状的符号外圈用黑色（R0 G0 B0；C0 M0 Y0 K100）表示，表示规划的符号外圈用红色（R255 G0 B0；C0 M100 Y100 K0）表示。

# 历史文化保护规划图图式、色标（续）

| 历史文化资源类别 | | 样式 | RGB | CMYK |
|---|---|---|---|---|
| 一级类 | 二级类 | | | |
| | 历史文化名镇 | | R0 G160 B239<br>R255 G255 B255 | C100 M34 Y10 K0<br>C0 M0 Y0 K0 |
| | 历史文化名村 | | R0 G160 B239<br>R255 G255 B255 | C100 M34 Y10 K0<br>C0 M0 Y0 K0 |
| | 历史文化名镇、名村保护范围 | | R65 G0 B255<br>R255 G255 B255 | C75 M100 Y0 K0<br>C0 M0 Y0 K100 |
| | 历史城区范围 | | R145 G0 B205 | C43 M100 Y20 K0 |
| | 历史文化街区 | | R175 G90 B205<br>R0 G0 B0 | C31 M65 Y20 K0<br>C0 M0 Y0 K100 |
| | 历史文化街区保护范围 | | R175 G90 B205<br>R145 G0 B205 | C31 M65 Y20 K0<br>C43 M100 Y20 K0 |
| 历史建筑 | | | R110 G110 B110 | C0 M0 Y0 K57 |
| 文物保护单位 | | | R0 G160 B239<br>R0 G0 B0 | C100 M34 Y10 K0<br>C0 M0 Y0 K100 |
| | 古文化遗址 | | R0 G160 B239<br>R0 G0 B0 | C100 M34 Y10 K0<br>C0 M0 Y0 K100 |
| | 古墓葬 | | R0 G160 B239<br>R0 G0 B0 | C100 M34 Y10 K0<br>C0 M0 Y0 K100 |
| | 古建筑 | | R0 G160 B239<br>R0 G0 B0 | C100 M34 Y10 K0<br>C0 M0 Y0 K100 |

注：国家级重点文物保护单位、历史文化名城、名镇、名村、传统村落用（R0 G160 B239；C100 M34 Y10 K0）填充颜色；省级重点文物保护单位、历史文化名城、名镇、名村用（R56 G168 B0；C78 M34 Y100 K0）填充颜色；市（县）级重点文物保护单位用（R0 G255 B197；C0 M0 Y23 K0）填充颜色。不依比例尺表示的点状符号，表示现状的符号外圈用黑色（R0 G0 B0；C0 M0 Y0 K100）表示，表示规划的符号外圈用红色（R255 G0 B0；C0 M100 Y100 K0）表示。

# 历史文化保护规划图图式、色标（续）

| 历史文化资源类别 | | 样式 | RGB | CMYK |
|---|---|---|---|---|
| 一级类 | 二级类 | | | |
| | 石窟及石刻 | | R0 G160 B239<br>R0 G0 B0 | C100 M34 Y10 K0<br>C0 M0 Y0 K100 |
| | 近现代重要史迹及代表性建筑 | | R0 G160 B239<br>R0 G0 B0 | C100 M34 Y10 K0<br>C0 M0 Y0 K100 |
| | 革命文物 | | R0 G160 B239<br>R0 G0 B0 | C100 M34 Y10 K0<br>C0 M0 Y0 K100 |
| | 其他 | | R0 G160 B239<br>R0 G0 B0 | C100 M34 Y10 K0<br>C0 M0 Y0 K100 |
| 传统村落 | | | R0 G160 B239<br>R255 G255 B255 | C100 M34 Y10 K0<br>C0 M0 Y0 K0 |
| 非物质文化遗产 | | | R169 G0 B230<br>R0 G0 B0 | C34 M100 Y10 K0<br>C0 M0 Y0 K100 |
| 其他 | | 其 | R0 G0 B0 | C0 M0 Y0 K100 |
| | 未定级不可移动文物 | | R110 G110 B110 | C0 M0 Y0 K57 |
| | 地下文物埋葬区、水下文物保护区范围 | | R55 G5 B255 | C78 M98 Y0 K0 |
| | 风貌保护区 | | R120 G220 B120 | C53 M14 Y53 K0 |
| | 工业遗产 | | R255 G0 B0<br>R0 G0 B0 | C0 M100 Y100 K0<br>C0 M0 Y0 K100 |

注：国家级重点文物保护单位、历史文化名城、名镇、名村、传统村落用（R0 G160 B239；C100 M34 Y10 K0）填充颜色；省级重点文物保护单位、历史文化名城、名镇、名村用（R56 G168 B0；C78 M34 Y100 K0）填充颜色；市（县）级重点文物保护单位用（R0 G255 B197；C0 M0 Y23 K0）填充颜色。不依比例尺表示的点状符号，表示现状的符号外圈用黑色（R0 G0 B0；C0 M0 Y0 K100）表示，表示规划的符号外圈用红色（R255 G0 B0；C0 M100 Y100 K0）表示。

# 历史文化保护规划图图式、色标（续）

| 历史文化资源类别 | | 样式 | RGB | CMYK |
|---|---|---|---|---|
| 一级类 | 二级类 | | | |
| | 农业遗产 | | R0 G255 B0<br>R0 G0 B0 | C100 M0 Y100 K0<br>C0 M0 Y0 K100 |
| | 水利遗产 | | R0 G197 B255<br>R0 G0 B0 | C100 M23 Y0 K0<br>C0 M0 Y0 K100 |
| | 文化线路 | | R175 G90 B205 | C31 M65 Y20 K0 |
| | 风景名胜区 | | R168 G112 B0<br>R0 G0 B0 | C34 M56 Y100 K0<br>C0 M0 Y0 K100 |
| | 山水形胜 | | R168 G112 B0<br>R0 G0 B0 | C34 M56 Y100 K0<br>C0 M0 Y0 K100 |
| | 历史地段 | | R255 G127 B127 | C0 M50 Y50 K0 |
| | 历史文化保护重点区域 | | R230 G76 B0 | C10 M70 Y100 K0 |
| | 历史文化保护线路或廊道 | | R230 G76 B0 | C10 M70 Y100 K0 |
| | 历史文化保护节点 | | R230 G76 B0<br>R0 G0 B0 | C10 M70 Y100 K0<br>C0 M0 Y0 K100 |
| | 大遗址保护范围 | | R155 G70 B55 | C39 M73 Y78 K0 |
| | 大遗址建设控制地带 | | R55 G5 B255 | C78 M98 Y0 K0 |

注：国家级重点文物保护单位、历史文化名城、名镇、名村、传统村落用（R0 G160 B239；C100 M34 Y10 K0）填充颜色；省级重点文物保护单位、历史文化名城、名镇、名村用（R56 G168 B0；C78 M34 Y100 K0）填充颜色；市（县）级重点文物保护单位用（R0 G255 B197；C0 M0 Y23 K0）填充颜色。不依比例尺表示的点状符号，表示现状的符号外圈用黑色（R0 G0 B0；C0 M0 Y0 K100）表示，表示规划的符号外圈用红色（R255 G0 B0；C0 M100 Y100 K0）表示。

# 附录 4-2：州（市）域历史文化遗存分布图图例

# 附录 5-1：自然灾害风险分布图图式、色标

自然灾害风险类型图式、色标

| 类型代码 | 自然灾害风险类型 | | 符号式样 | RGB | CMYK |
|---|---|---|---|---|---|
| | 一级分类 | 二级分类 | | | |
| 010000 | 气象水文灾害 | | 丁 | R0 G0 B0<br>R190 G232 B255 | C0 M0 Y0 K100<br>C25 M9 Y0 K0 |
| 010100 | | 干旱灾害 | 旱 | R0 G0 B0<br>R190 G232 B255 | C0 M0 Y0 K100<br>C25 M9 Y0 K0 |
| 010200 | | 洪涝灾害 | 涝 | R0 G0 B0<br>R190 G232 B255 | C0 M0 Y0 K100<br>C25 M9 Y0 K0 |
| 010400 | | 暴雨灾害 | 雨 | R0 G0 B0<br>R190 G232 B255 | C0 M0 Y0 K100<br>C25 M9 Y0 K0 |
| 010500 | | 大风灾害 | 风 | R0 G0 B0<br>R190 G232 B255 | C0 M0 Y0 K100<br>C25 M9 Y0 K0 |
| 010600 | | 冰雹灾害 | 雹 | R0 G0 B0<br>R190 G232 B255 | C0 M0 Y0 K100<br>C25 M9 Y0 K0 |
| 010700 | | 雷电灾害 | | R0 G0 B0<br>R190 G232 B255 | C0 M0 Y0 K100<br>C25 M9 Y0 K0 |
| 010800 | | 低温灾害 | 低 | R0 G0 B0<br>R190 G232 B255 | C0 M0 Y0 K100<br>C25 M9 Y0 K0 |
| 010900 | | 冰雪灾害 | 雪 | R0 G0 B0<br>R190 G232 B255 | C0 M0 Y0 K100<br>C25 M9 Y0 K0 |
| 011000 | | 高温灾害 | 高 | R0 G0 B0<br>R190 G232 B255 | C0 M0 Y0 K100<br>C25 M9 Y0 K0 |

注：自然灾害风险达到上图面积的用面状加点状符号表示，未达到上图面积的用点状符号表示。

## 自然灾害风险类型图式、色标（续）

| 类型代码 | 自然灾害风险类型 | | 符号式样 | RGB | CMYK |
|---|---|---|---|---|---|
| | 一级分类 | 二级分类 | | | |
| 011100 | | 沙尘暴灾害 | 沙 | R0 G0 B0<br>R190 G232 B255 | C0 M0 Y0 K100<br>C25 M9 Y0 K0 |
| 011200 | | 大雾灾害 | 雾 | R0 G0 B0<br>R190 G232 B255 | C0 M0 Y0 K100<br>C25 M9 Y0 K0 |
| 019900 | | 其他气象水文灾害 | 气 | R0 G0 B0<br>R190 G232 B255 | C0 M0 Y0 K100<br>C25 M9 Y0 K0 |
| 020000 | 地质地震灾害 | | | R0 G0 B0<br>R255 G190 B190 | C0 M0 Y0 K100<br>C0 M25 Y25 K0 |
| 020100 | | 地震灾害 | 震 | R0 G0 B0<br>R255 G190 B190 | C0 M0 Y0 K100<br>C0 M25 Y25 K0 |
| 020200 | | 火山灾害 | 山 | R0 G0 B0<br>R255 G190 B190 | C0 M0 Y0 K100<br>C0 M25 Y25 K0 |
| 020300 | | 崩塌灾害 | 崩 | R0 G0 B0<br>R255 G190 B190 | C0 M0 Y0 K100<br>C0 M25 Y25 K0 |
| 020400 | | 滑坡灾害 | 滑 | R0 G0 B0<br>R255 G190 B190 | C0 M0 Y0 K100<br>C0 M25 Y25 K0 |
| 020500 | | 泥石流灾害 | 泥 | R0 G0 B0<br>R255 G190 B190 | C0 M0 Y0 K100<br>C0 M25 Y25 K0 |
| 020600 | | 地面塌陷灾害 | 陷 | R0 G0 B0<br>R255 G190 B190 | C0 M0 Y0 K100<br>C0 M25 Y25 K0 |

注：自然灾害风险达到上图面积的用面状加点状符号表示，未达到上图面积的用点状符号表示。

## 自然灾害风险类型图式、色标（续）

| 类型代码 | 自然灾害风险类型 | | 符号式样 | RGB | CMYK |
|---|---|---|---|---|---|
| | 一级分类 | 二级分类 | | | |
| 020700 | | 地面沉降灾害 | 降 | R0 G0 B0<br>R255 G190 B190 | C0 M0 Y0 K100<br>C0 M25 Y25 K0 |
| 020800 | | 地裂缝灾害 | 缝 | R0 G0 B0<br>R255 G190 B190 | C0 M0 Y0 K100<br>C0 M25 Y25 K0 |
| 029900 | | 其他地质灾害 | 地 | R0 G0 B0<br>R255 G190 B190 | C0 M0 Y0 K100<br>C0 M25 Y25 K0 |
| 040000 | 生物灾害 | | | R0 G0 B0<br>R211 G255 B190 | C0 M0 Y0 K100<br>C17 M0 Y25 K0 |
| 040100 | | 植特病虫害 | 植 | R0 G0 B0<br>R211 G255 B190 | C0 M0 Y0 K100<br>C17 M0 Y25 K0 |
| 040200 | | 疫病灾害 | 疫 | R0 G0 B0<br>R211 G255 B190 | C0 M0 Y0 K100<br>C17 M0 Y25 K0 |
| 040300 | | 鼠害 | 鼠 | R0 G0 B0<br>R211 G255 B190 | C0 M0 Y0 K100<br>C17 M0 Y25 K0 |
| 040400 | | 草害 | 草 | R0 G0 B0<br>R211 G255 B190 | C0 M0 Y0 K100<br>C17 M0 Y25 K0 |
| 040500 | | 赤潮灾害 | 潮 | R0 G0 B0<br>R211 G255 B190 | C0 M0 Y0 K100<br>C17 M0 Y25 K0 |
| 040600 | | 森林草原火灾 | 火 | R0 G0 B0<br>R211 G255 B190 | C0 M0 Y0 K100<br>C17 M0 Y25 K0 |

注：自然灾害风险达到上图面积的用面状加点状符号表示，未达到上图面积的用点状符号表示。

## 自然灾害风险类型图式、色标（续）

| 类型代码 | 自然灾害风险类型 | | 符号式样 | RGB | CMYK |
|---|---|---|---|---|---|
| | 一级分类 | 二级分类 | | | |
| 049900 | | 其他生物灾害 | 物 | R0 G0 B0<br>R211 G255 B190 | C0 M0 Y0 K100<br>C17 M0 Y25 K0 |
| 050000 | 生态环境灾害 | | 态 | R0 G0 B0<br>R255 G255 B190 | C0 M0 Y0 K100<br>C0 M0 Y25 K0 |
| 050100 | | 水土流失灾害 | 水 | R0 G0 B0<br>R255 G255 B190 | C0 M0 Y0 K100<br>C0 M0 Y25 K0 |
| 050200 | | 风蚀沙化灾害 | 风 | R0 G0 B0<br>R255 G255 B190 | C0 M0 Y0 K100<br>C0 M0 Y25 K0 |
| 050300 | | 盐渍化灾害 | 盐 | R0 G0 B0<br>R255 G255 B190 | C0 M0 Y0 K100<br>C0 M0 Y25 K0 |
| 050400 | | 石漠化灾害 | 石 | R0 G0 B0<br>R255 G255 B190 | C0 M0 Y0 K100<br>C0 M0 Y25 K0 |
| 059900 | | 其他生态环境灾害 | 态 | R0 G0 B0<br>R255 G255 B190 | C0 M0 Y0 K100<br>C0 M0 Y25 K0 |

注：自然灾害风险达到上图面积的用面状加点状符号表示，未达到上图面积的用点状符号表示。

## 自然灾害风险分区图式、色标

| 自然灾害风险分区 | 符号式样 | RGB | CMYK |
|---|---|---|---|
| 低风险区 | | R152 G230 B0 | C40 M10 Y100 K0 |
| 中风险区 | | R255 G255 B115 | C0 M0 Y55 K0 |
| 高风险区 | | R255 G127 B127 | C0 M50 Y50 K0 |
| 极高风险区 | | R255 G0 B0 | C0 M100 Y100 K0 |

# 附录 5-2：州（市）域自然灾害风险分布图图例

# 附录 6-1：国土空间控制线规划图图式、色标

## 国土空间控制线图式、色标

| 国土空间控制线 | 样式 | RGB | CMYK |
|---|---|---|---|
| 城镇开发边界 | | R0 G0 B0<br>R228 G139 B139 | C0 M0 Y0 K100<br>C11 M45 Y45 K0 |
| 永久基本农田 | | R215 G214 B214<br>R254 G254 B96 | C16 M16 Y16 K0<br>C0 M0 Y62 K0 |
| 生态保护红线 | | R77 G151 B87 | C70 M41 Y66 K0 |
| 坝区范围 | | R0 G117 B255 | C100 M54 Y0 K0 |
| 历史文化保护线 | | R87 G3 B213 | C66 M99 Y16 K0 |
| 洪涝风险控制线 | | R0 G0 B196 | C100 M100Y23 K0 |
| 矿产资源控制线 | | R155 G70 B55 | C39 M73 Y78 K0 |
| 中心城区范围线 | | R230 G76 B0 | C10 M70 Y100 K0 |
| 河湖岸线 | | R163 G214 B245 | C36 M16 Y4 K0 |
| 水源保护地控制线 | | R115 G255 B223 | C55 M0 Y13 K0 |
| 世界遗产保护线 | | R223 G115 B255 | C13 M55 Y0 K0 |

# 附录 6-2：州（市）域国土空间控制线规划图图例

# 附录 7-1：生态系统保护规划图图式、色标

生态系统保护规划图式、色标

| 生态系统保护规划类型 | 符号式样 | RGB | CMYK |
|---|---|---|---|
| 生态保护红线 | | R115 G115 B0 | C55 M55 Y100 K0 |
| 生态廊道 | | R85 G255 B0 | C67 M0 Y100 K0 |
| 生态节点 | | R0 G115 B76 | C100 M55 Y70 K0 |
| 国家公园 | | R44 G128 B104 | C83 M50 Y59 K0 |
| 自然保护区 | | R0 G0 B0<br>R52 G177 B135 | C0 M0 Y0 K100<br>C80 M31 Y47 K0 |
| 自然公园 | | R0 G0 B0<br>R84 G166 B64 | C0 M0 Y0 K100<br>C67 M35 Y75 K0 |
| 重要湖泊、湿地 | | R144 G220 B244 | C44 M14 Y4 K0 |
| 其他生态重要和敏感地区 | | R0 G0 B0<br>R255 G235 B190 | C0 M0 Y0 K100<br>C0 M8 Y25 K0 |
| 市级（含）以上等级公园 | | R0 G0 B0<br>R211 G255 B190 | C0 M0 Y0 K100<br>C17 M0 Y25 K0 |
| 生物多样性维护区 | | R0 G0 B0<br>R0 G255 B255 | C0 M0 Y0 K100<br>C100 M0 Y0 K0 |

注：自然保护区、自然公园、风景名胜区、其他生态重要和敏感地区、市级（含）以上等级公园、生物多样性维护区达到上图面积的用面状加点状符号表示，未达到上图面积的用相应点状符号表示。

## 生态系统保护规划图式、色标（续）

| 生态系统保护规划类型 | 符号式样 | RGB | CMYK |
|---|---|---|---|
| 主干河道 | | R144 G220 B244 | C44 M14 Y4 K0 |
| | | R144 G220 B244 | C44 M14 Y4 K0 |
| 主干绿道 | | R96 G163 B102 | C62 M36 Y60 K0 |
| | | R96 G163 B102 | C62 M36 Y60 K0 |
| 水源涵养 | | R0 G0 B0<br>R0 G255 B255 | C0 M0 Y0 K100<br>C100 M0 Y0 K0 |
| 水土保持 | | R0 G0 B0<br>R0 G255 B255 | C0 M0 Y0 K100<br>C100 M0 Y0 K0 |
| 防风固沙 | | R0 G0 B0<br>R0 G255 B255 | C0 M0 Y0 K100<br>C100 M0 Y0 K0 |
| 水土流失 | | R0 G0 B0<br>R255 G235 B175 | C0 M0 Y0 K100<br>C0 M8 Y31 K0 |
| 石漠化 | | R0 G0 B0<br>R255 G235 B175 | C0 M0 Y0 K100<br>C0 M8 Y31 K0 |
| 土地沙化 | | R0 G0 B0<br>R255 G235 B175 | C0 M0 Y0 K100<br>C0 M8 Y31 K0 |

注： 1、主干河道、主干绿道达到上图面积的用面状表示，未达到上图面积的用线状表示。
2、水源涵养等达到上图面积的用面状加点状符号表示，未达到上图面积的用相应点状符号表示。

# 附录 7-2：州（市）域生态系统保护规划图图例

# 附录 8-1：农（牧）业空间规划图图式、色标

## 农（牧）业空间图式、色标

| 农（牧）业空间类型 | 样式 | RGB | CMYK |
|---|---|---|---|
| 永久基本农田 | | R215 G214 B214<br>R254 G254 B96 | C16 M16 Y16 K0<br>C0 M0 Y62 K0 |
| 永久基本农田储备区 | | R255 G235 B175 | C0 M8 Y31 K0 |
| 优质集中耕地 | | R255 G255 B163 | C0 M0 Y36 K0 |
| 优质集中草地 | | R164 G193 B121 | C36 M24 Y53 K0 |
| 粮食生产功能区 | | R245 G243 B195<br>R197 G0 B255 | C4 M5 Y24 K0<br>C23 M100 Y0 K0 |
| 重要农产品生产保护区 | | R245 G243 B195<br>R76 G230 B0 | C4 M5 Y24 K0<br>C70 M10 Y100 K0 |
| 特色农产品优势区 | | R183 G223 B73 | C28 M13 Y71 K0 |
| 都市农产品基地 | | R252 G184 B244 | C1 M28 Y4 K0 |
| 高标准农田建设整治提升重点区域 | | R179 G252 B179 | C30 M1 Y30 K0 |
| 退耕 | | R200 G245 B122 | C22 M4 Y52 K0 |
| 耕地后备资源分布区 | | R255 G245 B130 | C0 M4 Y49 K0 |
| 其他 | | R178 G178 B178 | C0 M0 Y0 K30 |

注：可适当设置部分图层的透明度，以便于全面表示各图层的空间关系。

# 农（牧）业空间图式、色标（续）

| 农（牧）业空间类型 | 样式 | RGB | CMYK |
|---|---|---|---|
| 优化发展区 | | R255 G127 B127 | C0 M50 Y50 K0 |
| 适度发展区 | | R255 G211 B127 | C0 M17 Y50 K0 |
| 保护发展区 | | R152 G230 B50 | C40 M10 Y80 K0 |

注：根据《全国农业可持续发展规划（2015-2030年）》，农业生产划分为优化发展区、适度发展区和保护发展区三大区域。

# 附录 8-2：州（市）域农（牧）业空间规划图图例

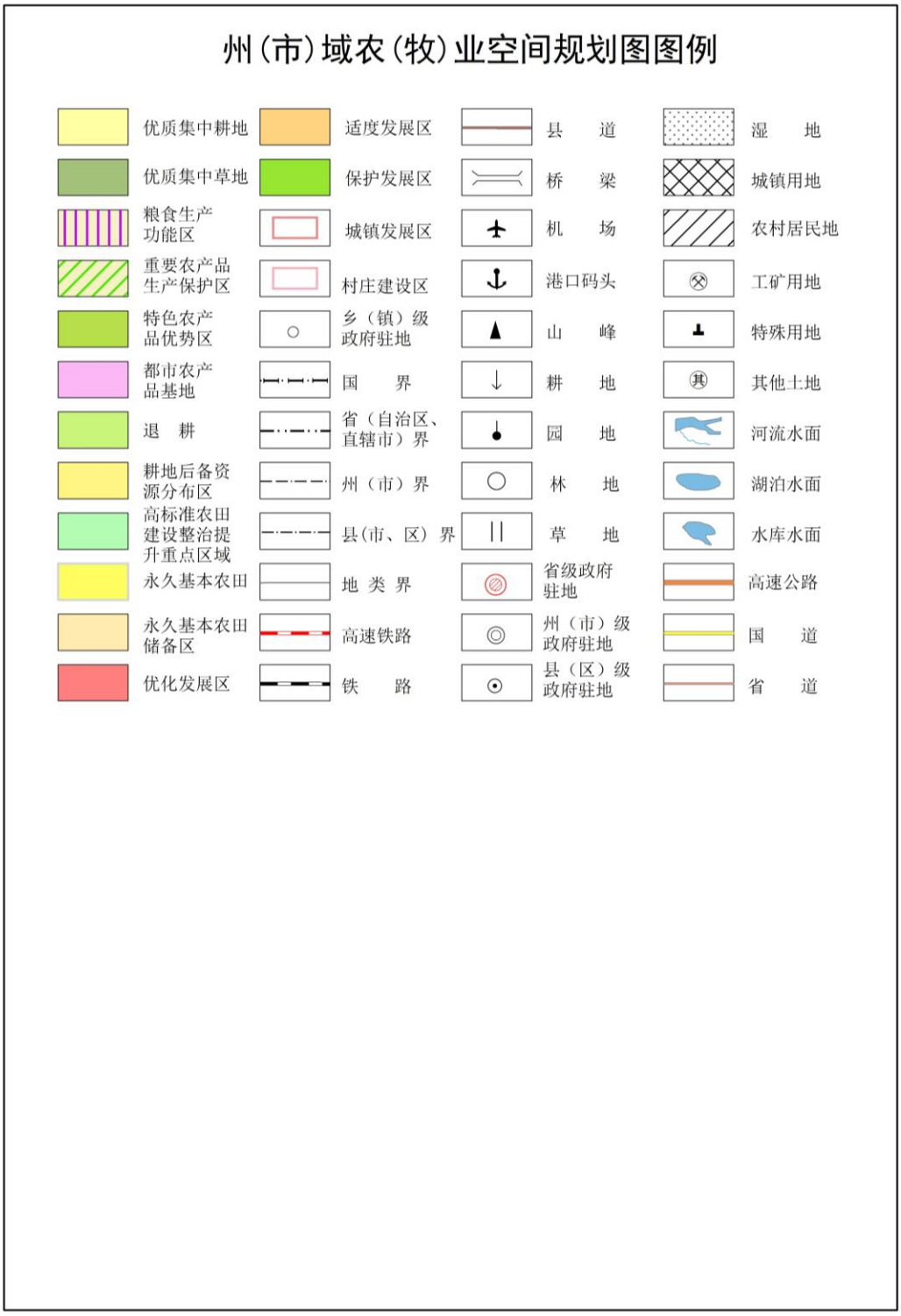

# 附录 9-1：坝区及永久基本农田分布图图式、色标*

坝区及永久基本农田分布图图式、色标

| 类型 | 样式 | RGB | CMYK |
|---|---|---|---|
| 永久基本农田 | | R215 G214 B214<br>R254 G254 B96 | C16 M16 Y16 K0<br>C0 M0 Y62 K0 |
| 一般耕地 | | R215 G214 B214<br>R255 G255 B190 | C16 M16 Y16 K0<br>C0 M0 Y62 K0 |
| 坝区范围 | | R64 G101 B235 | C75 M60 Y8 K0 |

# 附录 9-2：州（市）域坝区及永久基本农田分布图图例*

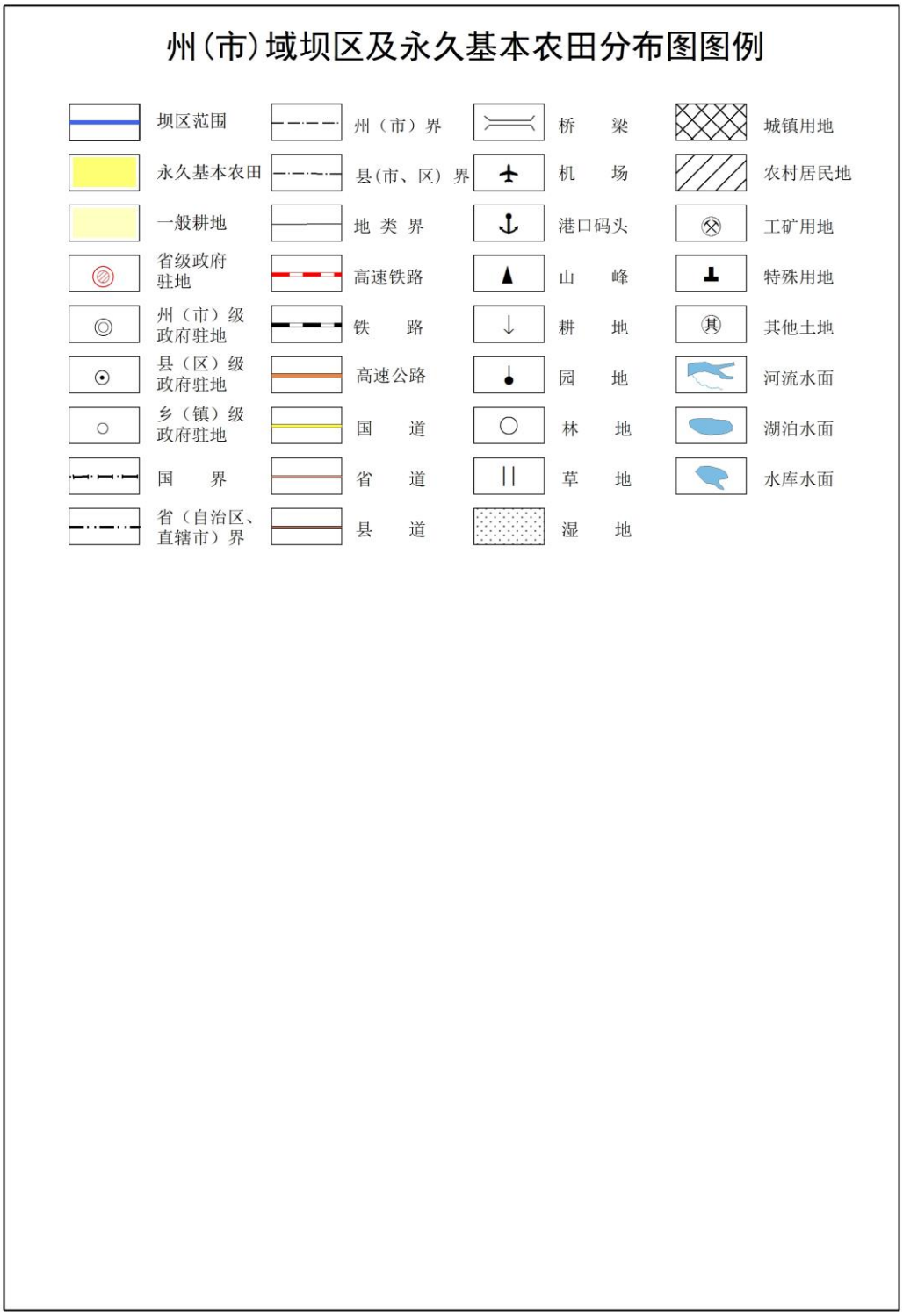

# 附录 10-1：州（市）域历史文化保护规划图图例

# 附录 11-1：交通规划图图式、色标

## 交通图图式、色标

| 交通运输设施类型 | | | | 样式 | RGB | CMYK |
|---|---|---|---|---|---|---|
| 一级类 | 二级类 | 三级类 | 四级类 | | | |
| 交通运输设施 | | | | 运 | R0 G0 B0 | C0 M0 Y0 K100 |
| | 铁路设施(点) | | | | R168 G0 B0<br>R0 G0 B0 | C34 M100 Y100 K0<br>C0 M0 Y0 K100 |
| | | 国际(国家)级枢纽 | | | R115 G38 B0<br>R0 G0 B0 | C55 M85 Y100 K0<br>C0 M0 Y0 K100 |
| | | 区域级枢纽 | | | R255 G0 B0<br>R0 G0 B0 | C0 M100 Y100 K0<br>C0 M0 Y0 K100 |
| | | 城市级客运枢纽 | | | R0 G92 B230<br>R0 G0 B0 | C100 M64 Y10 K0<br>C0 M0 Y0 K100 |
| | | 城市级货运枢纽 | | | R115 G223 B255<br>R0 G0 B0 | C55 M13 Y0 K0<br>C0 M0 Y0 K100 |
| | | 其他铁路设施 | | | R85 G255 B255<br>R0 G0 B0 | C67 M0 Y100 K0<br>C0 M0 Y0 K100 |
| | 铁路设施(线) | | | | R132 G0 B168 | C48 M100 Y34 K0 |
| | | 高、快速铁路 | | | R197 G0 B255 | C23 M100 Y0 K0 |
| | | 普通铁路 | | | R223 G115 B255 | C13 M55 Y0 K0 |
| | | 其他铁路 | | | R232 G190 B255 | C9 M25 Y0 K0 |
| | 铁路设施(面) | | | | R183 G183 B183 | C0 M0 Y0 K28 |
| | 公路设施(点) | | | 公 | R0 G0 B0 | C0 M0 Y0 K100 |
| | | 加油站 | | | R0 G0 B0 | C0 M0 Y0 K100 |

注：不依比例尺表示的点状符号，表示现状的符号外圈用黑色（R0 G0 B0；C0 M0 Y0 K100）表示，表示规划的符号外圈用红色（R255 G0 B0；C0 M100 Y100 K0）表示,达到上图面积的用点加面的方式表示。

# 交通图图式、色标(续)

| 交通运输设施类型 | | | | 样式 | RGB | CMYK |
|---|---|---|---|---|---|---|
| 一级类 | 二级类 | 三级类 | 四级类 | | | |
| | | 服务区 | | 服 | R0 G0 B0 | C0 M0 Y0 K100 |
| | | 互通立交 | | | R168 G0 B0<br>R0 G0 B0 | C34 M100 Y0 K0<br>C0 M0 Y0 K100 |
| | | 其他公路设施 | | | R0 G0 B0 | C0 M0 Y0 K100 |
| | 公路设施（线） | | | | R230 G152 B0 | C10 M40 Y100 K0 |
| | | 高速公路 | | | R168 G56 B0 | C34 M78 Y100 K0 |
| | | 国道 | | | R168 G112 B0 | C34 M56 Y100 K0 |
| | | 省道 | | | R230 G76 B0 | C10 M70 Y100 K0 |
| | | 县道 | | | R255 G170 B0 | C0 M33 Y100 K0 |
| | | 乡道 | | | R255 G167 B127 | C0 M35 Y50 K0 |
| | | 其他公路 | | | R255 G235 B190 | C0 M8 Y25 K0 |
| | 公路设施（面） | | | | R173 G173 B173 | C0 M0 Y0 K32 |
| | 机场设施（点） | | | | R0 G0 B0 | C0 M0 Y0 K100 |
| | | 大型通用机场 | | | R0 G92 B230<br>R0 G0 B0 | C100 M64 Y10 K0<br>C0 M0 Y0 K100 |
| | | 其他通用机场 | | | R0 G230 B169<br>R0 G0 B0 | C100 M10 Y34 K0<br>C0 M0 Y0 K100 |

注：不依比例尺表示的点状符号，表示现状的符号外圈用黑色（R0 G0 B0；C0 M0 Y0 K100）表示，表示规划的符号外圈用红色（R255 G0 B0；C0 M100 Y100 K0）表示,达到上图面积的用点加面的方式表示。

# 交通图图式、色标(续)

| 交通运输设施类型 | | | | 样式 | RGB | CMYK |
|---|---|---|---|---|---|---|
| 一级类 | 二级类 | 三级类 | 四级类 | | | |
| | 机场设施（面） | | | | R183 G183 B183 | C0 M0 Y0 K28 |
| | 港口码头设施（点） | | | | R0 G0 B0 | C0 M0 Y0 K100 |
| | | 内河港区 | | | R152 G230 B0<br>R0 G0 B0 | C40 M10 Y100 K0<br>C0 M0 Y0 K100 |
| | | 客运港区 | | | R0 G92 B230<br>R0 G0 B0 | C100 M64 Y10 K0<br>C0 M0 Y0 K100 |
| | | 其他港口码头 | | | R255 G85 B0<br>R0 G0 B0 | C0 M67 Y100 K0<br>C0 M0 Y0 K100 |
| | 港口码头设施（面） | | | | R183 G183 B183 | C0 M0 Y0 K28 |
| | 管道运输设施（点） | | | 管 | R0 G0 B0 | C0 M0 Y0 K100 |
| | 管道运输设施（线） | | | | R115 G38 B0 | C55 M85 Y100 K0 |
| | | 输油管道 | | | R168 G56 B0 | C34 M78 Y100 K0 |
| | | 输气管道 | | | R168 G112 B0 | C34 M56 Y100 K0 |
| | | 其他管道 | | | R205 G205 B100 | C20 M20 Y61 K0 |
| | 管道运输设施（面） | | | | R153 G153 B153 | C0 M0 Y0 K40 |
| | 城市轨道交通设施（点） | | | K | R0 G0 B0 | C0 M0 Y0 K100 |
| | 地铁站 | | | | R230 G152 B0<br>R0 G0 B0 | C10 M40 Y100 K0<br>C0 M0 Y0 K100 |

注：不依比例尺表示的点状符号，表示现状的符号外圈用黑色（R0 G0 B0；C0 M0 Y0 K100）表示，表示规划的符号外圈用红色（R255 G0 B0；C0 M100 Y100 K0）表示,达到上图面积的用点加面的方式表示。

# 交通图图式、色标(续)

| 交通运输设施类型 | | | | 样式 | RGB | CMYK |
|---|---|---|---|---|---|---|
| 一级类 | 二级类 | 三级类 | 四级类 | | | |
| | | 其他轨道交通设施 | | 轨 | R0 G0 B0 | C0 M0 Y0 K100 |
| | 城市轨道交通设施（线） | | | | R78 G78 B78 | C0 M0 Y0 69 |
| | | 地铁 | | | R104 G104 B104 | C0 M0 Y0 K59 |
| | | 轻轨 | | | R104 G104 B104 | C0 M0 Y0 K59 |
| | | 有轨电车 | | | R102 G119 B205 | C60 M53 Y20 K0 |
| | | 市域快轨 | | | R122 G182 B245 | C52 M29 Y4 K0 |
| | | 其他轨道 | | | R178 G178 B178 | C0 M0 Y0 K30 |
| | 城市轨道交通设施（面） | | | | R183 G183 B183 | C0 M0 Y0 K28 |
| | 城镇道路设施（点） | | | 城 | R0 G0 B0 | C0 M0 Y0 K100 |
| | 城镇道路设施（线） | | | | R0 G168 B245 | C100 M34 Y48 K0 |
| | | 快速路 | | | R56 G168 B0 | C78 M34 Y100 K0 |
| | | 主干道 | | | R76 G230 B0 | C70 M10 Y100 K0 |
| | | 次干道 | | | R165 G245 B122 | C35 M4 Y52 K0 |
| | | 支路 | | | R114 G137 B68 | C55 M46 Y73 K0 |

注：不依比例尺表示的点状符号，表示现状的符号外圈用黑色（R0 G0 B0；C0 M0 Y0 K100）表示，表示规划的符号外圈用红色（R255 G0 B0；C0 M100 Y100 K0）表示,达到上图面积的用点加面的方式表示。

# 交通图图式、色标(续)

| 交通运输设施类型 | | | | 样式 | RGB | CMYK |
|---|---|---|---|---|---|---|
| 一级类 | 二级类 | 三级类 | 四级类 | | | |
| | | 其他城市道路 | | | R68 G101 B137 | C73 M60 Y46 K0 |
| | 城镇道路设施（面） | | | | R163 G163 B163 | C0 M0 Y0 K36 |
| | 交通场站设施（点） | | | 交 | R0 G0 B0 | C0 M0 Y0 K100 |
| | | 公共换乘停车场 | | 公 | R168 G0 B0<br>R0 G0 B0 | C34 M100 Y100 K0<br>C0 M0 Y0 K100 |
| | | 停车场 | | P | R168 G0 B0<br>R0 G0 B0 | C34 M100 Y100 K0<br>C0 M0 Y0 K100 |
| | | 其他交通场站用地 | | 场 | R0 G0 B0 | C0 M0 Y0 K100 |
| | 交通场站设施（面） | | | | R183 G183 B183 | C0 M0 Y0 K28 |
| | 其他交通运输用地（点） | | | 其 | R0 G0 B0 | C0 M0 Y0 K100 |
| | 其他交通运输设施（线） | | | | R0 G169 B230 | C100 M34 Y10 K0 |
| | | 航道 | | | R0 G169 B230 | C100 M34 Y10 K0 |
| | | | 内河航道 | | R115 G255 B223 | C55 M0 Y13 K0 |
| | 其他交通运输用地（面） | | | | R183 G183 B183 | C0 M0 Y0 K28 |
| | | | | | | |
| | | | | | | |

注：不依比例尺表示的点状符号，表示现状的符号外圈用黑色（R0 G0 B0；C0 M0 Y0 K100）表示，表示规划的符号外圈用红色（R255 G0 B0；C0 M100 Y100 K0）表示,达到上图面积的用点加面的方式表示。

# 附录 11-2：州（市）域综合交通规划图图例

# 附录 12-1：公共服务、基础设施及综合防灾减灾规划图图式、色标

## 公共服务、基础设施及综合防灾减灾设施图式、色标

| 基础设施类型 | | | | 样式 | RGB | CMYK |
|---|---|---|---|---|---|---|
| 一级类 | 二级类 | 三级类 | 四级类 | | | |
| 居住用地服务设施 | | | | 居 | R0 G0 B0<br>R255 G255 B45 | C0 M0 Y0 K100<br>C0 M0 Y82 K0 |
| | 城镇社区服务设施 | | | 城 | R0 G0 B0<br>R255 G255 B45 | C0 M0 Y0 K100<br>C0 M0 Y82 K0 |
| | 农村社区服务设施 | | | 农 | R0 G0 B0<br>R255 G255 B45 | C0 M0 Y0 K100<br>C0 M0 Y82 K0 |
| 公共管理与公共服务设施 | | | | 公 | R0 G0 B0<br>R255 G0 B0 | C0 M0 Y0 K100<br>C0 M100 Y100 K0 |
| | 机关团体设施 | | | 机 | R0 G0 B0<br>R255 G0 B255 | C0 M0 Y0 K100<br>C0 M100 Y0 K0 |
| | 科研设施 | | | 科 | R0 G0 B0<br>R255 G0 B0 | C0 M0 Y0 K100<br>C10 M100 Y64 K0 |
| | 文化设施 | | | 文 | R0 G0 B0<br>R255 G127 B0 | C0 M0 Y0 K100<br>C0 M50 Y100 K0 |
| | | 博物馆 | | 博 | R0 G0 B0<br>R255 G127 B0 | C0 M0 Y0 K100<br>C0 M50 Y100 K0 |
| | | 图书馆 | | 图 | R0 G0 B0<br>R255 G127 B0 | C0 M0 Y0 K100<br>C0 M50 Y100 K0 |
| | | 科技馆 | | 科 | R0 G0 B0<br>R255 G127 B0 | C0 M0 Y0 K100<br>C0 M50 Y100 K0 |
| | | 展览馆 | | 展 | R0 G0 B0<br>R255 G127 B0 | C0 M0 Y0 K100<br>C0 M50 Y100 K0 |
| | | 文化活动中心 | | 文 | R0 G0 B0<br>R255 G127 B0 | C0 M0 Y0 K100<br>C0 M50 Y100 K0 |
| | | 文化活动站 | | 站 | R0 G0 B0<br>R255 G127 B0 | C0 M0 Y0 K100<br>C0 M50 Y100 K0 |
| | 教育设施 | | | 教 | R0 G0 B0<br>R255 G133 B201 | C0 M0 Y0 K100<br>C0 M48 Y21 K0 |

注：不依比例尺表示的点状符号，表示现状的符号外圈用黑色（R0 G0 B0；C0 M0 Y0 K100）表示，表示规划的符号外圈用红色（R255 G0 B0；C0 M100 Y100 K0）表示。达到上图面积的用面状+点状表示，达不到上图面积的用点表示。

# 公共服务、基础设施及综合防灾减灾设施图式、色标（续）

| 基础设施类型 | | | | 样式 | RGB | CMYK |
|---|---|---|---|---|---|---|
| 一级类 | 二级类 | 三级类 | 四级类 | | | |
| | | 高等教育用地 | | 大 | R0 G0 B0<br>R255 G133 B201 | C0 M0 Y0 K100<br>C0 M48 Y21 K0 |
| | | 职业教育用地 | | 职 | R0 G0 B0<br>R255 G133 B201 | C0 M0 Y0 K100<br>C0 M48 Y21 K0 |
| | | 高中 | | 高 | R0 G0 B0<br>R255 G133 B201 | C0 M0 Y0 K100<br>C0 M48 Y21 K0 |
| | | 初中 | | 初 | R0 G0 B0<br>R255 G133 B201 | C0 M0 Y0 K100<br>C0 M48 Y21 K0 |
| | | 小学 | | 小 | R0 G0 B0<br>R255 G133 B201 | C0 M0 Y0 K100<br>C0 M48 Y21 K0 |
| | | 幼儿园 | | 幼 | R0 G0 B0<br>R255 G133 B201 | C0 M0 Y0 K100<br>C0 M48 Y21 K0 |
| | 体育设施 | | | 体 | R0 G0 B0<br>R0 G165 B124 | C0 M0 Y0 K100<br>C100 M35 Y51 K0 |
| | | 体育馆 | | 馆 | R0 G0 B0<br>R0 G165 B124 | C0 M0 Y0 K100<br>C100 M35 Y51 K0 |
| | | 全民健身中心 | | 健 | R0 G0 B0<br>R0 G165 B124 | C0 M0 Y0 K100<br>C100 M35 Y51 K0 |
| | | 多功能运动场 | | 多 | R0 G0 B0<br>R0 G165 B124 | C0 M0 Y0 K100<br>C100 M35 Y51 K0 |
| | | 室外运动场地 | | 外 | R0 G0 B0<br>R0 G165 B124 | C0 M0 Y0 K100<br>C100 M35 Y51 K0 |
| | 医疗设施 | | | 医 | R0 G0 B0<br>R255 G127 B126 | C0 M0 Y0 K100<br>C1 M50 Y51 K0 |
| | | 综合医院 | | 综 | R0 G0 B0<br>R255 G127 B126 | C0 M0 Y0 K100<br>C1 M50 Y51 K0 |
| | | 专科医院 | | 专 | R0 G0 B0<br>R255 G127 B126 | C0 M0 Y0 K100<br>C1 M50 Y51 K0 |
| | | 社区卫生服务中心 | | 卫 | R0 G0 B0<br>R255 G127 B126 | C0 M0 Y0 K100<br>C1 M50 Y51 K0 |
| | | 社区卫生服务站 | | 站 | R0 G0 B0<br>R255 G127 B126 | C0 M0 Y0 K100<br>C1 M50 Y51 K0 |

注：不依比例尺表示的点状符号，表示现状的符号外圈用黑色（R0 G0 B0；C0 M0 Y0 K100）表示，表示规划的符号外圈用红色（R255 G0 B0；C0 M100 Y100 K0）表示。达到上图面积的用面状+点状表示，达不到上图面积的用点表示。

# 公共服务、基础设施及综合防灾减灾设施图式、色标（续）

| 基础设施类型 | | | | 样式 | RGB | CMYK |
|---|---|---|---|---|---|---|
| 一级类 | 二级类 | 三级类 | 四级类 | | | |
| | | 乡镇卫生所 | | 所 | R0 G0 B0<br>R255 G127 B126 | C0 M0 Y0 K100<br>C0 M50 Y51 K0 |
| | 社会福利设施 | | | 福 | R0 G0 B0<br>R255 G159 B127 | C0 M0 Y0 K100<br>C0 M38 Y50 K0 |
| | | 老年人社会福利用地 | | 老 | R0 G0 B0<br>R255 G159 B127 | C0 M0 Y0 K100<br>C0 M38 Y50 K0 |
| | | 儿童社会福利用地 | | 儿 | R0 G0 B0<br>R255 G159 B127 | C0 M0 Y0 K100<br>C0 M38 Y50 K0 |
| | | 残疾人社会福利用地 | | 残 | R0 G0 B0<br>R255 G159 B127 | C0 M0 Y0 K100<br>C0 M38 Y50 K0 |
| | | 工疗康体服务中心 | | 疗 | R0 G0 B0<br>R255 G159 B127 | C0 M0 Y0 K100<br>C0 M38 Y50 K0 |
| | | 康养中心 | | 康 | R0 G0 B0<br>R255 G159 B127 | C0 M0 Y0 K100<br>C0 M38 Y50 K0 |
| | | 其他社会福利用地 | | 其 | R0 G0 B0<br>R255 G159 B127 | C0 M0 Y0 K100<br>C0 M38 Y50 K0 |
| | 其他公共管理与公共服务设施 | | | 其 | R0 G0 B0<br>R255 G0 B0 | C0 M0 Y0 K100<br>C0 M100 Y100 K0 |
| 公用设施 | | | | 用 | R0 G0 B0<br>R0 G99 B128 | C0 M0 Y0 K100<br>C100 M61 Y50 K0 |
| | 供水设施 | | | 供 | R0 G0 B0<br>R0 G99 B128 | C0 M0 Y0 K100<br>C100 M61 Y50 K0 |
| | | 水源保护区 | | | R0 G12 B248<br>R0 G99 B128 | C100 M95 Y3 K0<br>C100 M61 Y50 K0 |
| | | 水库 | | | R0 G12 B248<br>R0 G99 B128 | C100 M95 Y3 K0<br>C100 M61 Y50 K0 |
| | | 取水口 | | | R255 G255 B255<br>R0 G12 B248<br>R0 G99 B128 | C0 M0 Y0 K0<br>C100 M95 Y3 K0<br>C100 M61 Y50 K0 |

注：不依比例尺表示的点状符号，表示现状的符号外圈用黑色（R0 G0 B0；C0 M0 Y0 K100）表示，表示规划的符号外圈用红色（R255 G0 B0；C0 M100 Y100 K0）表示。达到上图面积的用面状+点状表示，达不到上图面积的用点表示。

# 公共服务、基础设施及综合防灾减灾设施图式、色标（续）

| 基础设施类型 | | | | 样式 | RGB | CMYK |
|---|---|---|---|---|---|---|
| 一级类 | 二级类 | 三级类 | 四级类 | | | |
| | | 区域输水管道 | | 区域输水管道 | R0 G144 B153 | C100 M44 Y40 K0 |
| | | 水厂 | | | R255 G255 B255<br>R0 G12 B248<br>R0 G99 B128 | C0 M0 Y0 K0<br>C100 M95 Y3 K0<br>C100 M61 Y50 K0 |
| | | 再生水厂 | | | R255 G255 B255<br>R0 G12 B248<br>R0 G99 B128 | C0 M0 Y0 K0<br>C100 M95 Y3 K0<br>C100 M61 Y50 K0 |
| | | 供水加压泵站 | | | R255 G255 B255<br>R0 G12 B248<br>R0 G99 B128 | C0 M0 Y0 K0<br>C100 M95 Y3 K0<br>C100 M61 Y50 K0 |
| | | 中水处理厂 | | 中 | R0 G0 B0<br>R0 G99 B128 | C0 M0 Y0 K100<br>C100 M61 Y50 K0 |
| | | 原水干管 | | 原水干管 | R0 G169 B230 | C100 M34 Y10 K0 |
| | | 中水管道 | | 中水管道 | R202 G122 B245 | C21 M52 Y4 K0 |
| | | 供水调节水池 | | 池 | R0 G0 B0<br>R0 G99 B128 | C0 M0 Y0 K100<br>C100 M61 Y50 K0 |
| | 排水设施 | | | 排 | R0 G0 B0<br>R0 G99 B128 | C0 M0 Y0 K100<br>C100 M61 Y50 K0 |
| | | 污水处理厂 | | | R255 G255 B255<br>R0 G12 B248<br>R0 G99 B128 | C0 M0 Y0 K0<br>C100 M95 Y3 K0<br>C100 M61 Y50 K0 |
| | | 污水加压泵站 | | | R0 G12 B248<br>R0 G99 B128 | C100 M95 Y3 K0<br>C100 M61 Y50 K0 |
| | | 排涝泵站 | | | R255 G255 B255<br>R0 G12 B248<br>R0 G99 B128 | C0 M0 Y0 K0<br>C100 M95 Y3 K0<br>C100 M61 Y50 K0 |
| | | 雨水泵站 | | 泵 | R0 G0 B0<br>R0 G99 B128 | C0 M0 Y0 K100<br>C100 M61 Y50 K0 |
| | | 污水管道 | | 污水管道 | R127 G191 B255 | C50 M25 Y0 K0 |
| | | 雨水管道 | | 雨水管道 | R190 G210 B255 | C25 M18 Y0 K0 |
| | | 污水调蓄水池 | | 污 | R0 G0 B0<br>R0 G99 B128 | C0 M0 Y0 K100<br>C100 M61 Y50 K0 |

注：不依比例尺表示的点状符号，表示现状的符号外圈用黑色（R0 G0 B0；C0 M0 Y0 K100）表示，表示规划的符号外圈用红色（R255 G0 B0；C0 M100 Y100 K0）表示。达到上图面积的用面状+点状表示，达不到上图面积的用点表示。

# 公共服务、基础设施及综合防灾减灾设施图式、色标（续）

| 基础设施类型 | | | | 样式 | RGB | CMYK |
|---|---|---|---|---|---|---|
| 一级类 | 二级类 | 三级类 | 四级类 | | | |
| | | 雨水调蓄水池 | | 雨 | R0 G0 B0<br>R0 G99 B128 | C0 M0 Y0 K100<br>C100 M61 Y50 K0 |
| | | 排水沟 | | 排水沟 | R76 G0 B115 | C70 M100 Y55 K0 |
| | | 截污干管 | | 截污干管 | R0 G77 B168 | C100 M70 Y34 K0 |
| | | 区域污水干线 | | 区域污水干线 | R0 G92 B230 | C100 M64 Y10 K0 |
| | 供电设施 | | | 电 | R0 G0 B0<br>R0 G99 B128 | C0 M0 Y0 K100<br>C100 M61 Y50 K0 |
| | | 发电站 | | 发 | R0 G0 B0<br>R0 G99 B128 | C0 M0 Y0 K100<br>C100 M61 Y50 K0 |
| | | | 水电站 | 水 | R0 G0 B0<br>R0 G99 B128 | C0 M0 Y0 K100<br>C100 M61 Y50 K0 |
| | | | 火电厂 | 火 | R0 G0 B0<br>R0 G99 B128 | C0 M0 Y0 K100<br>C100 M61 Y50 K0 |
| | | | 太阳能光伏发电站 | 光 | R0 G0 B0<br>R0 G99 B128 | C0 M0 Y0 K100<br>C100 M61 Y50 K0 |
| | | | 风力发电站 | 风 | R0 G0 B0<br>R0 G99 B128 | C0 M0 Y0 K100<br>C100 M61 Y50 K0 |
| | | | 垃圾焚烧发电厂 | 垃 | R0 G0 B0<br>R0 G99 B128 | C0 M0 Y0 K100<br>C100 M61 Y50 K0 |
| | | | 余热发电厂 | 余 | R168 G0 B0<br>R0 G99 B128 | C34 M100 Y100 K0<br>C100 M61 Y50 K0 |
| | | | 生物质能发电厂 | 余 | R0 G0 B0<br>R0 G99 B128 | C0 M0 Y0 K100<br>C100 M61 Y50 K0 |
| | | | 抽水蓄能电站 | 抽 | R0 G0 B0<br>R0 G99 B128 | C0 M0 Y0 K100<br>C100 M61 Y50 K0 |
| | | 变电站 | | | R168 G0 B0<br>R237 G159 B149<br>R0 G99 B128 | C34 M100 Y100 K0<br>C7 M38 Y42 K0<br>C100 M61 Y50 K0 |
| | | | 变电站 | | R168 G0 B0<br>R237 G159 B149<br>R0 G99 B128 | C34 M100 Y100 K0<br>C7 M38 Y42 K0<br>C100 M61 Y50 K0 |

注：不依比例尺表示的点状符号，表示现状的符号外圈用黑色（R0 G0 B0；C0 M0 Y0 K100）表示，表示规划的符号外圈用红色（R255 G0 B0；C0 M100 Y100 K0）表示。达到上图面积的用面状+点状表示，达不到上图面积的用点表示。

# 公共服务、基础设施及综合防灾减灾设施图式、色标（续）

| 基础设施类型 | | | | 样式 | RGB | CMYK |
|---|---|---|---|---|---|---|
| 一级类 | 二级类 | 三级类 | 四级类 | | | |
| | | | 开闭所 | 开 | R0 G0 B0<br>R0 G99 B128 | C0 M0 Y0 K100<br>C100 M61 Y50 K0 |
| | | | 升压站 | 升 | R0 G0 B0<br>R0 G99 B128 | C0 M0 Y0 K100<br>C100 M61 Y50 K0 |
| | | | 高压开关站 | 高 | R0 G0 B0<br>R0 G99 B128 | C0 M0 Y0 K100<br>C100 M61 Y50 K0 |
| | | | 换流站 | 换 | R0 G0 B0<br>R0 G99 B128 | C0 M0 Y0 K100<br>C100 M61 Y50 K0 |
| | | 输电线路及管沟 | | 输电线路及管沟 | R255 G85 B0 | C0 M67 Y100 K0 |
| | | | 高压线及其两侧控制线 | XX kV | R255 G85 B0 | C0 M67 Y100 K0 |
| | | | 综合管廊 | 综合管廊 | R255 G85 B0 | C0 M67 Y100 K0 |
| | | | 缆线管廊 | 缆线管廊 | R255 G85 B0 | C0 M67 Y100 K0 |
| | | | 电力电缆沟 | 电力电缆沟 | R255 G85 B0 | C0 M67 Y100 K0 |
| | | | 高压走廊 | 高压走廊 | R255 G85 B0 | C0 M67 Y100 K0 |
| | | 充电站 | | 充 | R0 G0 B0<br>R0 G99 B128 | C0 M0 Y0 K100<br>C100 M61 Y50 K0 |
| | | 新能源设施 | | 能 | R0 G0 B0<br>R0 G99 B128 | C0 M0 Y0 K100<br>C100 M61 Y50 K0 |
| | | 新基建设施 | | 基 | R0 G0 B0<br>R0 G99 B128 | C0 M0 Y0 K100<br>C100 M61 Y50 K0 |
| | 供燃气设施 | | | 气 | R0 G0 B0<br>R0 G99 B128 | C0 M0 Y0 K100<br>C100 M61 Y50 K0 |

注1：不依比例尺表示的点状符号，表示现状的符号外圈用黑色（R0 G0 B0；C0 M0 Y0 K100）表示，表示规划的符号外圈用红色（R255 G0 B0；C0 M100 Y100 K0）表示。达到上图面积的用面状+点状表示，达不到上图面积的用点表示。

注2：不同等级高压线及其两侧控制线，可根据实际自行设色。

# 公共服务、基础设施及综合防灾减灾设施图式、色标（续）

| 基础设施类型 | | | | 样式 | RGB | CMYK |
|---|---|---|---|---|---|---|
| 一级类 | 二级类 | 三级类 | 四级类 | | | |
| | | 储气站 | | | R0 G0 B0<br>R0 G99 B128 | C0 M0 Y0 K100<br>C100 M61 Y50 K0 |
| | | 燃气门站 | | | R255 G255 B255<br>R90 G150 B95<br>R0 G99 B128 | C0 M0 Y0 K0<br>C65 M41 Y63 K0<br>C100 M61 Y50 K0 |
| | | 高高压<br>调压站 | | | R255 G255 B255<br>R90 G150 B95<br>R0 G99 B128 | C0 M0 Y0 K0<br>C65 M41 Y63 K0<br>C100 M61 Y50 K0 |
| | | 高中压调压站 | | | R255 G255 B255<br>R76 G230 B0<br>R0 G99 B128 | C0 M0 Y0 K0<br>C70 M10 Y100 K0<br>C100 M61 Y50 K0 |
| | | 次高压及以上<br>等级调压站 | | | R255 G255 B255<br>R115 G255 B223<br>R0 G99 B128 | C0 M0 Y0 K0<br>C55 M0 Y13 K0<br>C100 M61 Y50 K0 |
| | | 高压管线 | | 高压管线 | R90 G150 B95 | C65 M41 Y63 K0 |
| | | 次高压及以<br>上等级管线 | | 次高压及以<br>上等级管线 | R90 G150 B95 | C65 M41 Y63 K0 |
| | | 气井 | | 井 | R0 G0 B0<br>R0 G99 B128 | C0 M0 Y0 K100<br>C100 M61 Y50 K0 |
| | | 新基建设施 | | 建 | R56 G168 B0<br>R0 G99 B128 | C78 M34 Y100 K0<br>C100 M61 Y50 K0 |
| | | 新能源设施 | | 能 | R56 G168 B0<br>R0 G99 B128 | C78 M34 Y100 K0<br>C100 M61 Y50 K0 |
| | 供热设施 | | | 供 | R0 G0 B0<br>R0 G99 B128 | C0 M0 Y0 K100<br>C100 M61 Y50 K0 |
| | | 热力站 | | | R0 G1 B254<br>R0 G99 B128 | C100 M100 Y0 K0<br>C100 M61 Y50 K0 |
| | | 热电厂 | | | R255 G255 B255<br>R0 G1 B254<br>R0 G99 B128 | C0 M0 Y0 K0<br>C100 M100 Y0 K0<br>C100 M61 Y50 K0 |
| | | 热力干管 | | 热力干管 | R1 G2 B250 | C100 M99 Y2 K0 |

注：不依比例尺表示的点状符号，表示现状的符号外圈用黑色（R0 G0 B0；C0 M0 Y0 K100）表示，表示规划的符号外圈用红色（R255 G0 B0；C0 M100 Y100 K0）表示。达到上图面积的用面状+点状表示，达不到上图面积的用点表示。

# 公共服务、基础设施及综合防灾减灾设施图式、色标（续）

| 基础设施类型 | | | | 样式 | RGB | CMYK |
|---|---|---|---|---|---|---|
| 一级类 | 二级类 | 三级类 | 四级类 | | | |
| | 通信设施 | | | 通 | R0 G0 B0<br>R0 G99 B128 | C0 M0 Y0 K100<br>C100 M61 Y50 K0 |
| | | 局站设施 | | 局 | R0 G0 B0<br>R0 G99 B128 | C0 M0 Y0 K100<br>C100 M61 Y50 K0 |
| | | | 电信局站 | 站 | R0 G0 B0<br>R0 G99 B128 | C0 M0 Y0 K100<br>C100 M61 Y50 K0 |
| | | | 广电局房 | 广 | R0 G0 B0<br>R0 G99 B128 | C0 M0 Y0 K100<br>C100 M61 Y50 K0 |
| | | | 移动通信基站 | 移 | R0 G0 B0<br>R0 G99 B128 | C0 M0 Y0 K100<br>C100 M61 Y50 K0 |
| | | | 无线电台站 | 无 | R0 G0 B0<br>R0 G99 B128 | C0 M0 Y0 K100<br>C100 M61 Y50 K0 |
| | | 通信局所 | | 信 | R0 G0 B0<br>R0 G99 B128 | C0 M0 Y0 K100<br>C100 M61 Y50 K0 |
| | | | 卫星通信地球站 | | R255 G255 B255<br>R231 G21 B24<br>R0 G99 B128 | C0 M0 Y0 K0<br>C0 M92 Y91 K0<br>C100 M61 Y50 K0 |
| | | | 微波站 | | R255 G255 B255<br>R255 G0 B23<br>R0 G99 B128 | C0 M0 Y0 K0<br>C0 M100 Y91 K0<br>C100 M61 Y50 K0 |
| | | 线路及管沟 | | 线路及管沟 | R223 G115 B255 | C13 M55 Y0 K0 |
| | | | 架空通信管道 | 架空通信管道 | R223 G115 B255 | C13 M55 Y0 K0 |
| | | | 通信管道 | 通信管道 | R223 G115 B255 | C13 M55 Y0 K0 |
| | | | 综合管廊 | 综合管廊 | R223 G115 B255 | C13 M55 Y0 K0 |
| | | | 缆线管廊 | 缆线管廊 | R223 G115 B255 | C13 M55 Y0 K0 |

注：不依比例尺表示的点状符号，表示现状的符号外圈用黑色（R0 G0 B0；C0 M0 Y0 K100）表示，表示规划的符号外圈用红色（R255 G0 B0；C0 M100 Y100 K0）表示。达到上图面积的用面状+点状表示，达不到上图面积的用点表示。

# 公共服务、基础设施及综合防灾减灾设施图式、色标（续）

| 基础设施类型 | | | | 样式 | RGB | CMYK |
|---|---|---|---|---|---|---|
| 一级类 | 二级类 | 三级类 | 四级类 | | | |
| | | | 干线光缆 | 干线光缆 | R236 G4 B26 | C7 M98 Y90 K0 |
| | | | 微波电路 | 微波电路 | R237 G7 B20 | C7 M97 Y92 K0 |
| | | 邮政设施 | | 邮 | R0 G0 B0<br>R0 G99 B128 | C0 M0 Y0 K100<br>C100 M61 Y50 K0 |
| | | | 邮件处理中心 | 件 | R0 G0 B0<br>R0 G99 B128 | C0 M0 Y0 K100<br>C100 M61 Y50 K0 |
| | | | 邮政局所 | 局 | R0 G0 B0<br>R0 G99 B128 | C0 M0 Y0 K100<br>C100 M61 Y50 K0 |
| | | 广播电视设施 | | 播 | R0 G0 B0<br>R0 G99 B128 | C0 M0 Y0 K100<br>C100 M61 Y50 K0 |
| | 环卫设施 | | | 卫 | R0 G0 B0<br>R0 G99 B128 | C0 M0 Y0 K100<br>C100 M61 Y50 K0 |
| | | 生活垃圾卫生填埋场 | | 填 | R0 G0 B0<br>R0 G99 B128 | C0 M0 Y0 K100<br>C100 M61 Y50 K0 |
| | | 生活垃圾焚烧厂 | | 焚 | R0 G0 B0<br>R0 G99 B128 | C0 M0 Y0 K100<br>C100 M61 Y50 K0 |
| | | 垃圾转运站 | | ▲ | R255 G255 B255<br>R255 G25 B29<br>R0 G99 B128 | C0 M0 Y0 K0<br>C0 M90 Y89 K0<br>C100 M61 Y50 K0 |
| | | 堆肥处理设施 | | 堆 | R0 G0 B0<br>R0 G99 B128 | C0 M0 Y0 K100<br>C100 M61 Y50 K0 |
| | | 餐厨垃圾集中处理设施 | | 餐 | R0 G0 B0<br>R0 G99 B128 | C0 M0 Y0 K100<br>C100 M61 Y50 K0 |
| | | 粪便处理设施 | | 粪 | R0 G0 B0<br>R0 G99 B128 | C0 M0 Y0 K100<br>C100 M61 Y50 K0 |
| | | 建筑垃圾处置场 | | 筑 | R0 G0 B0<br>R0 G99 B128 | C0 M0 Y0 K100<br>C100 M61 Y50 K0 |

注：不依比例尺表示的点状符号，表示现状的符号外圈用黑色（R0 G0 B0；C0 M0 Y0 K100）表示，表示规划的符号外圈用红色（R255 G0 B0；C0 M100 Y100 K0）表示。达到上图面积的用面状+点状表示，达不到上图面积的用点表示。

# 公共服务、基础设施及综合防灾减灾设施图式、色标（续）

| 基础设施类型 | | | | 样式 | RGB | CMYK |
|---|---|---|---|---|---|---|
| 一级类 | 二级类 | 三级类 | 四级类 | | | |
| | | 工业固体废物处置场 | | 固 | R0 G0 B0<br>R0 G99 B128 | C0 M0 Y0 K100<br>C100 M61 Y50 K0 |
| | | 工业危险废物处置设施 | | 危 | R0 G0 B0<br>R0 G99 B128 | C0 M0 Y0 K100<br>C100 M61 Y50 K0 |
| | | 医疗废物处置设施 | | 疗 | R0 G0 B0<br>R0 G99 B128 | C0 M0 Y0 K100<br>C100 M61 Y50 K0 |
| | 消防设施 | | | 防 | R0 G0 B0<br>R0 G99 B128 | C0 M0 Y0 K100<br>C100 M61 Y50 K0 |
| | 防洪(潮)设施 | | | 洪 | R0 G0 B0<br>R0 G99 B128 | C0 M0 Y0 K100<br>C100 M61 Y50 K0 |
| | 抗震设施 | | | 震 | R0 G0 B0<br>R0 G99 B128 | C0 M0 Y0 K100<br>C100 M61 Y50 K0 |
| | 人防设施 | | | 人 | R0 G0 B0<br>R0 G99 B128 | C0 M0 Y0 K100<br>C100 M61 Y50 K0 |
| | 综合防灾减灾设施 | | | 综 | R0 G0 B0<br>R0 G99 B128 | C0 M0 Y0 K100<br>C100 M61 Y50 K0 |
| | | 消防站 | | | R61 G160 B225<br>R0 G99 B128 | C76 M37 Y12 K0<br>C100 M61 Y50 K0 |
| | | 应急避难场所 | | | R255 G255 B255<br>R61 G160 B225<br>R0 G99 B128 | C0 M0 Y0 K0<br>C76 M37 Y12 K0<br>C100 M61 Y50 K0 |
| | | 防灾指挥中心 | | ☆ | R61 G160 B225<br>R0 G99 B128 | C76 M37 Y12 K0<br>C100 M61 Y50 K0 |
| | | 救灾通道 | | 救灾通道 | R62 G155 B214 | C76 M39 Y16 K0 |
| | | 疏散主通道 | | 疏散主通道 | R62 G155 B214 | C76 M39 Y16 K0 |
| | | 疏散次通道 | | 疏散次通道 | R62 G155 B214 | C76 M39 Y16 K0 |

注：不依比例尺表示的点状符号，表示现状的符号外圈用黑色（R0 G0 B0；C0 M0 Y0 K100）表示，表示规划的符号外圈用红色（R255 G0 B0；C0 M100 Y100 K0）表示。达到上图面积的用面状+点状表示，达不到上图面积的用点表示。

# 公共服务、基础设施及综合防灾减灾设施图式、色标（续）

| 基础设施类型 | | | | 样式 | RGB | CMYK |
|---|---|---|---|---|---|---|
| 一级类 | 二级类 | 三级类 | 四级类 | | | |
| | | 洪涝风险控制线 | | 洪涝风险控制线 | R62 G155 B214 | C76 M39 Y16 K0 |
| | | 灾害风险分区 | | 灾 | R0 G0 B0<br>R0 G99 B128 | C0 M0 Y0 K100<br>C100 M61 Y50 K0 |
| | | 消防责任分区 | | 责 | R0 G0 B0<br>R0 G99 B128 | C0 M0 Y0 K100<br>C100 M61 Y50 K0 |
| | | 消防训练基地 | | 训 | R0 G0 B0<br>R0 G99 B128 | C0 M0 Y0 K100<br>C100 M61 Y50 K0 |
| | | 医疗救护中心 | | 救 | R0 G0 B0<br>R0 G99 B128 | C0 M0 Y0 K100<br>C100 M61 Y50 K0 |
| | 其他公用设施 | | | 其 | R0 G0 B0<br>R0 G99 B128 | C0 M0 Y0 K100<br>C100 M61 Y50 K0 |
| | | | | | | |
| | | | | | | |
| | | | | | | |
| | | | | | | |
| | | | | | | |
| | | | | | | |
| | | | | | | |
| | | | | | | |

注：不依比例尺表示的点状符号，表示现状的符号外圈用黑色（R0 G0 B0；C0 M0 Y0 K100）表示，表示规划的符号外圈用红色（R255 G0 B0；C0 M100 Y100 K0）表示。达到上图面积的用面状+点状表示，达不到上图面积的用点表示。

# 附录 12-2：州（市）域基础设施规划图图例

# 附录 13-1：国土空间规划分区图图式、色标

## 国土空间规划分区图式、色标

| 分区代码 | 一级分区 | 二级分区 | 三级分区 | 样式 | RGB | CMYK |
|---|---|---|---|---|---|---|
| 100 | 生态保护区 | | | | R77 G151 B87 | C70 M41 Y66 K0 |
| 101 | | 自然保护地核心保护区 | | | R56 G168 B0 | C78 M34 Y100K0 |
| 102 | | 自然保护地一般控制区 | | | R76 G230 B0 | C70 M10 Y100K0 |
| 103 | | 其他红线区 | | | R163 G255 B115 | C36 M0 Y55 K0 |
| 200 | 生态控制区 | | | | R130 G197 B174 | C49 M23 Y32 K0 |
| 300 | 农田保护区 | | | | R255 G255 B195 | C0 M0 Y24 K0 |
| 300 | | 永久基本农田保护区 | | | R254 G254 B96 | C0 M0 Y62 K0 |
| 300 | | 永久基本农田储备区 | | | R255 G235 B175 | C0 M8 Y31 K0 |
| 300 | | 其他重要耕地区 | | | R255 G255 B190 | C0 M0 Y25 K0 |
| 400 | 城镇发展区 | | | | R228 G139 B139 | C11 M45 Y45 K0 |
| 410 | | 城镇集中建设区 | | | R228 G139 B139 | C11 M45 Y45 K0 |

# 国土空间规划分区图式、色标（续）

| 分区代码 | 一级分区 | 二级分区 | 三级分区 | 样式 | RGB | CMYK |
|---|---|---|---|---|---|---|
| 411 | | | 居住生活区 | | R254 G221 B120 | C0 M13 Y53 K0 |
| 412 | | | 综合服务区 | | R254 G133 B200 | C0 M48 Y22 K0 |
| 413 | | | 商业商务区 | | R199 G66 B57 | C22 M74 Y78 K0 |
| 414 | | | 工业发展区 | | R174 G141 B109 | C32 M45 Y57 K0 |
| 415 | | | 物流仓储区 | | R139 G93 B215 | C45 M64 Y16 K0 |
| 416 | | | 绿地休闲区 | | R13 G123 B62 | C95 M52 Y76 K0 |
| 417 | | | 交通枢纽区 | | R108 G109 B109 | C58 M57 Y57 K0 |
| 417 | | | 公用设施集中区 | | R255 G127 B127 | C0 M50 Y50 K0 |
| 418 | | | 战略预留区 | | R255 G255 B255 | C0 M0 Y0 K0 |
| 420 | | 城镇弹性发展区 | | | R230 G230 B230 | C0 M0 Y0 K10 |
| 430 | | 特别用途区 | | | R141 G204 B110 | C45 M20 Y57 K0 |

# 国土空间规划分区图式、色标（续）

| 分区代码 | 一级分区 | 二级分区 | 三级分区 | 样式 | RGB | CMYK |
|---|---|---|---|---|---|---|
| 500 | 乡村发展区 | | | | R244 G177 B192 | C4 M31 Y25 K0 |
| 510 | | 村庄建设区 | | | R244 G177 B192 | C4 M31 Y25 K0 |
| 520 | | 一般农业区 | | | R241 G239 B190 | C5 M6 Y25 K0 |
| 530 | | 林业发展区 | | | R189 G232 B178 | C26 M9 Y30 K0 |
| 540 | | 牧业发展区 | | | R197 G232 B211 | C23 M9 Y17 K0 |
| 700 | 矿产能源发展区 | | | | R125 G102 B79 | C51 M60 Y69 K0 |
| | | | | | | |
| | | | | | | |
| | | | | | | |
| | | | | | | |
| | | | | | | |

# 附录 13-2：州（市）域国土空间规划分区图图例

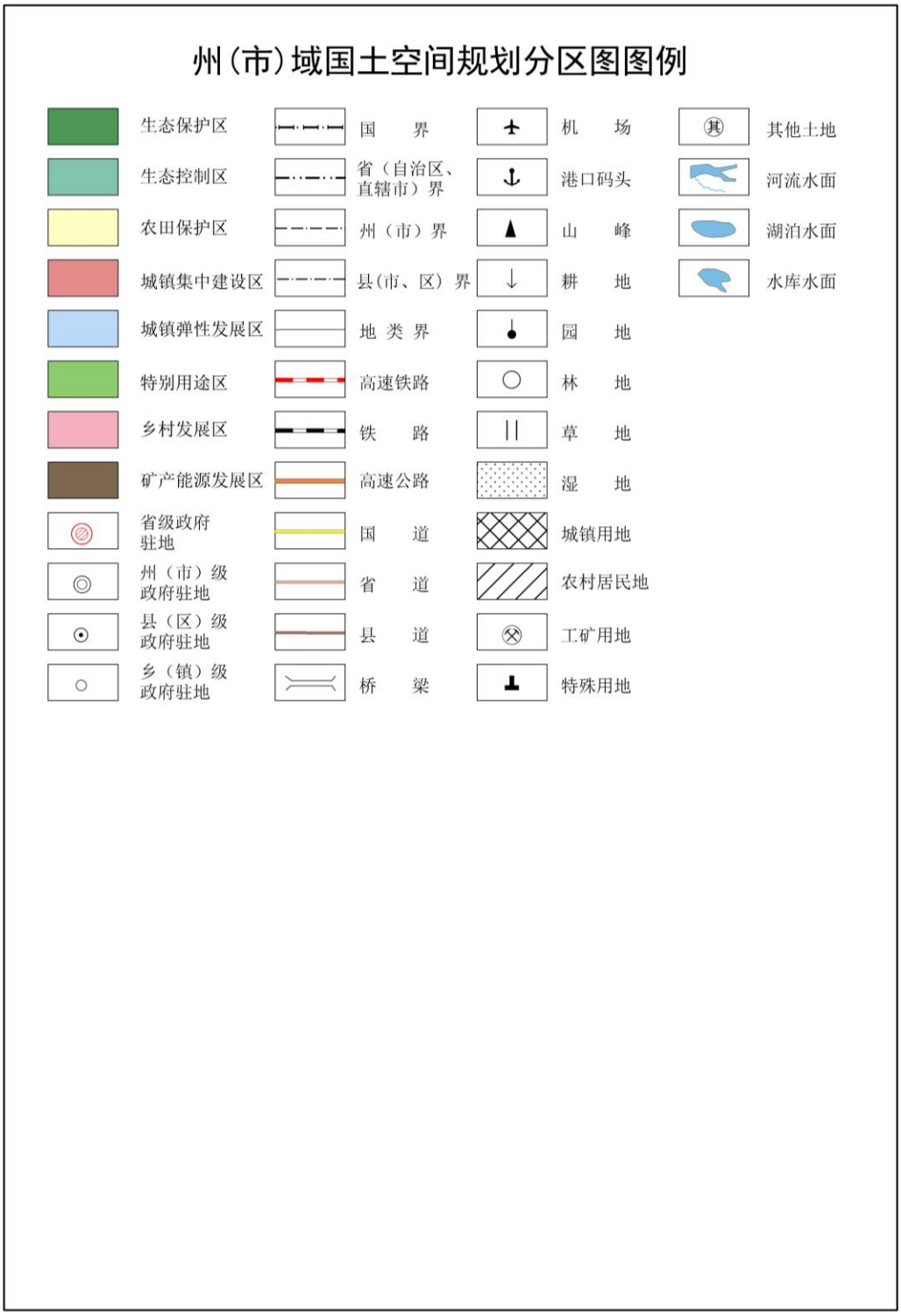

# 附录 14-1：生态修复和综合整治规划图图式、色标

生态修复和综合整治规划图式、图例

| 生态修复和综合整治类型 | 符号式样 | RGB | CMYK |
|---|---|---|---|
| 水土流失治理重点区 | | R244 G207 B118 | C4 M19 Y54 K0 |
| 森林（草原）生态修复重点区 | | R153 G228 B143 | C40 M11 Y44 K0 |
| 农用地整治重点区 | | R255 G254 B136 | C0 M0 Y47 K0 |
| 建设用地整治重点区 | | R201 G201 B201 | C0 M0 Y0 K21 |
| 湿地生态修复重点区 | | R0 G114 B125 | C100 M55 Y51 K0 |
| 水环境和水生态修复重点区 | | R148 G219 B241 | C42 M14 Y5 K0 |
| 矿山生态修复重点区 | | R214 G126 B122 | C16 M51 Y52 K0 |
| 重点生态修复工程 | 重 | R0 G0 B0<br>R107 G136 B46 | C0 M0 Y0 K100<br>C58 M47 Y82 K0 |

# 附录 14-2：州（市）域生态修复和综合整治规划图图例

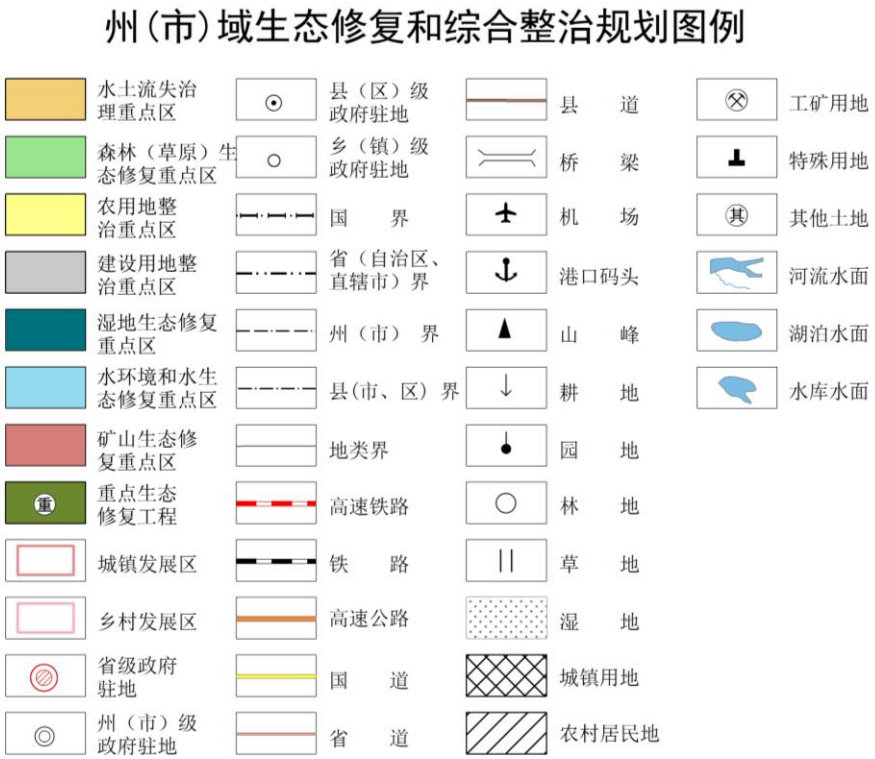

# 附录 15-1：矿产资源规划图图式、色标

## 矿产资源规划图式、色标

| 矿床名称 | 式样（大、中、小） | RGB | CMYK | 矿床名称 | 式样（大、中、小） | RGB | CMYK |
|---|---|---|---|---|---|---|---|
| 磁铁矿 | | R255G0B102 | C0M100Y60K0 | 铜镍 | | R0 G255 B0<br>R230 G51B153 | C100M0Y100K0<br>C10M80Y40K0 |
| 赤铁矿 | | R255 G0 B23 | C0M100Y91K0 | 铜钴 | | R0 G255 B0<br>R0 G0 B0 | C100M0Y100K0<br>C0M0Y0K100 |
| 褐铁矿 | | R255 G50 B75 | C0M80Y71K0 | 铜 | | R0 G255 B0 | C100M0Y100K0 |
| 菱铁矿 | | R255 G75 B101 | C0M71Y60K0 | 铜铅锌 | | R128 G51B51<br>R0 G255 B0<br>R0 G255B255 | C50M80Y80K0<br>C100M0Y100K0<br>C100M0Y0K0 |
| 钛磁铁矿 | | R255G0B102<br>R128G51B51 | C0M100Y60K0<br>C50M80Y80K0 | 铜钼 | | R51G255B255<br>R0G255B0 | C80M0Y0K0<br>C100M0Y100K0 |
| 钛铁矿 | | R77G0B0 | C70M100Y100K0 | 铜银 | | R255G153B230<br>R0G255 B0 | C0M40Y10K0<br>C100M0Y100K0 |
| 铬铁矿 | | R25G255B0 | C90M0Y100K0 | 铜多金属 | | R0 G255 B255<br>R0 G255 B0<br>R178 G75 B0 | C100M0Y0K100<br>C100M0Y100K0<br>C30M71Y100K0 |
| 锰 | | R217G0B102 | C15M100Y60K0 | 铅 | | R0 G255 B255 | C100M0Y0K0 |
| 铁锰 | | R255G51B77<br>R217G0B102 | C0M80Y70K0<br>C15M100Y60K0 | 铅锌 | | R128 G51 B51<br>R0 G255B255 | C50M80Y80K0<br>C100M0Y0K0 |
| 镍 | | R230G51B153 | C0M80Y40K0 | 铅锌银 | | R255G153B230<br>R128 G51 B51<br>R0 G255 B255 | C0M40Y10K0<br>C50M80Y80K0<br>C100M0Y0K0 |
| 镍钴 | | R0G0B0<br>R230G51B153 | C0M0Y0K100<br>C10M80Y40K0 | 锌 | | R128G51B51 | C50M80Y80K0 |
| 铜铁 | | R0G255B0<br>R255G0B0 | C100M0Y100K0<br>C0M100Y100K0 | 银多金属 | | R168G112B0<br>R0 G255 B255<br>R255G153B230 | C34M56Y100K0<br>C100M0Y0K0<br>C0M40Y10K0 |

注：矿产符号有多种颜色的，图示颜色按顺时针设置。

# 矿产资源规划图式、色标（续）

| 矿床名称 | 式样（大、中、小） | RGB | CMYK | 矿床名称 | 式样（大、中、小） | RGB | CMYK |
|---|---|---|---|---|---|---|---|
| 锡 | | R77G0B0 | C70M100Y100K0 | 金银 | | R255 G153B230<br>R255G51B0 | C0M40Y10K0<br>C0M80Y100K0 |
| 锡钨 | | R217G0B102<br>R77 G0 B0 | C15M100Y100K0<br>C70M100Y100K0 | 银 | | R255 G153 B230 | C0M40Y10K0 |
| 砂锡钨 | | R217 G0 B102<br>R77 G0 B0 | C15M100Y60K0<br>C70M100Y100K0 | 铂及铂簇 | | R102G102B102 | C0M0Y0K60 |
| 锡多金属 | | R77 G0 B0<br>R255 G255 B255<br>R0 G255 B255 | C71M100Y100K0<br>C0M0Y0K0<br>C100M0Y0K0 | 锑 | | R179 G25B51 | C30M90Y80K0 |
| 银锰 | | R217G0B102<br>R255G153B230 | C15M100Y60K0<br>C0M40Y10K0 | 汞 | | R255G0B179 | C0M100Y30K0 |
| 钨 | | R217G0B102 | C15M100Y100K0 | 砷 | | R204G204B204 | C0M0Y0K200 |
| 钨钼 | | R51G255B255<br>R217G0B102 | C80M0Y0K0<br>C15M100Y60K0 | 铷 | | R255 G0 B255<br>R0 G255 B255 | C0M100Y0K0<br>C100M0Y0K100 |
| 钨铍 | | R0G102B0<br>R217G0B102 | C100M60Y100K0<br>C15M100Y60K0 | 铍 | | R0G102 B0 | C100M60Y100K0 |
| 铌钽 | | R255G51B0 | C0M80Y100K0 | 锶 | | R128 G51 B51 | C50M80Y80K0 |
| 铝土矿 | | R255G51B0 | C0M80Y100K0 | 锗 | | R204G204B204 | C0M0Y0K20 |
| 金 | | R255G51B0 | C0M80Y100K0 | 稀土 | | R102G128B153 | C60M50Y40K0 |
| 砂金 | | R255G255B0 | C0M0Y100K0 | 独居石 | | R255G102B0 | C0M60Y100K0 |

注：矿产符号有多种颜色的，图示颜色顺时针设置。

# 矿产资源规划图式、色标（续）

| 矿产名称 | 式样（大、中、小） | RGB | CMYK | 矿产名称 | 式样（大、中、小） | RGB | CMYK |
|---|---|---|---|---|---|---|---|
| 磷钇矿 | | R210 G0 B100 | C18M100Y61K0 | 钙芒硝 | | R0 G0B0 | C0M0Y0K100 |
| 无烟煤 | | R0 G0 B0 | C0M0Y0K100 | 石膏 | | R0 G101B0 | C100M60Y100K0 |
| 烟煤 | | R77 G0 B0 | C70M100Y100K0 | 磷 | | R26G255B0 | C90M0Y100K0 |
| 褐煤 | | R77 G0 B0 | C70M100Y100K0 | 重晶石 | | R25 G255B0 | C90M0Y100K0 |
| 泥炭 | | R77G0B0 | C70M100Y100K0 | 蛇纹岩 | | R217G0B102 | C15M100Y60K0 |
| 耐火粘土 | | R255G0B255 | C0M100Y0K0 | 硫铁矿 | | R255G255B0 | C0M0Y100K0 |
| 石英岩 | | R255G0B255 | C0M100Y0K0 | 石墨 | | R0 G101 B0 | C100M60Y100K0 |
| 石英砂岩 | | R255G0B255 | C0M100Y0K0 | 长石 | | R253G48B0 | C1M81Y100K0 |
| 萤石 | | R255G0B255 | C0M100Y0K0 | 白云母 | | R0G101B0 | C100M60Y100K0 |
| 蓝晶石 | | R255G0B255 | C0M100Y0K0 | 石棉 | | R25G255B0 | C90M0Y100K0 |
| 石盐 | | R255G51B0 | C0M80Y100K0 | 蓝石棉 | | R217G0B102 | C15M100Y60K0 |
| 钾盐 | | R255G0B179 | C0M100Y30K0 | 滑石 | | R0G255B255 | C100M0Y0K0 |

注：矿产符号有多种颜色的，图示颜色顺时针设置。

# 矿产资源规划图式、色标（续）

| 矿床名称 | 式样（大、中、小） | RGB | CMYK | 分区名称 | 式　　样 | RGB | CMYK |
|---|---|---|---|---|---|---|---|
| 杂刚玉 | | R0G255B255 | C100M0Y0K0 | 允许开采区 | | R191G255B225 | C25M0Y12K0 |
| 压电水晶 | | R255 G0 B179 | C0M100Y30K0 | 禁止开采区 | | R255G74B100 | C0M71Y61K0 |
| 硅藻土 | | R23 G255 B0 | C91M0Y100K0 | 限制开采区 | | R255G225B22 | C0M12Y100K0 |
| 膨润土 | | R25 G255 B0 | C90M0Y100K0 | 采矿权 | | R115G178B255 | C55M30Y0K0 |
| 沸石 | | R217G0B102 | C15M100Y60K0 | 探矿权 | | R197G0B255 | C23M100Y0K0 |
| 硅灰石 | | R253G48B0 | C1M81Y100K0 | | | | |
| 高岭土 | | R25G255B0 | C90M0Y100K0 | | | | |
| 电石用灰岩 | | R255G0B255 | C0M100Y0K0 | | | | |
| 水泥及制灰用灰岩 | | R0G255B255 | C100M0Y0K0 | | | | |
| 水泥配料用砂岩 | | R126G50B51 | C51M80Y80K0 | | | | |
| | | | | | | | |
| | | | | | | | |

注：矿产符号有多种颜色的，图示颜色顺时针设置。

# 附录 15-2：州（市）域矿产资源规划图图例

# 附录 16-1：中心城区土地使用规划图图例

# 附录 17-1：中心城区国土空间规划分区图图例

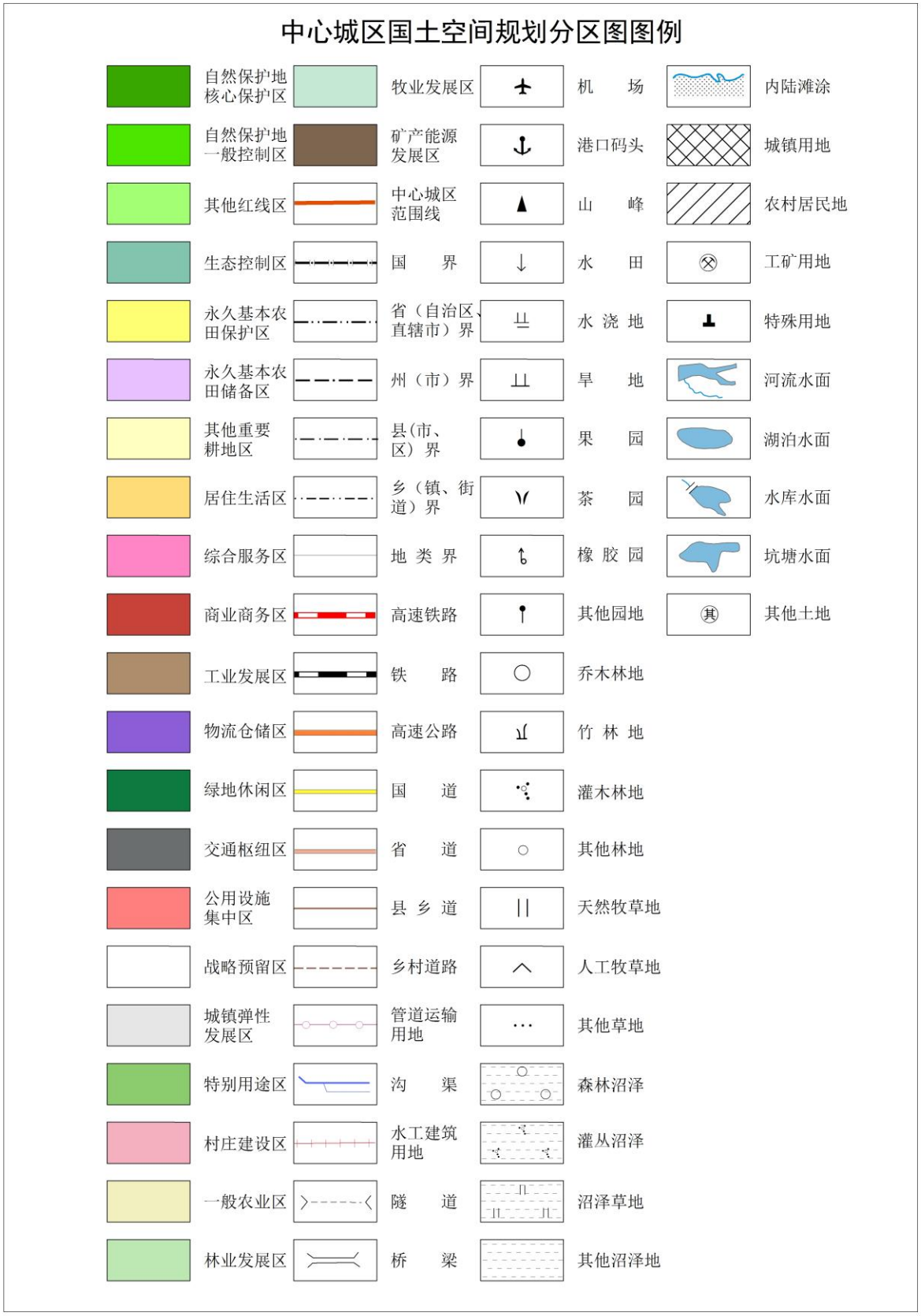

# 附录 18-1：中心城区坝区及永久基本农田分布图图例*

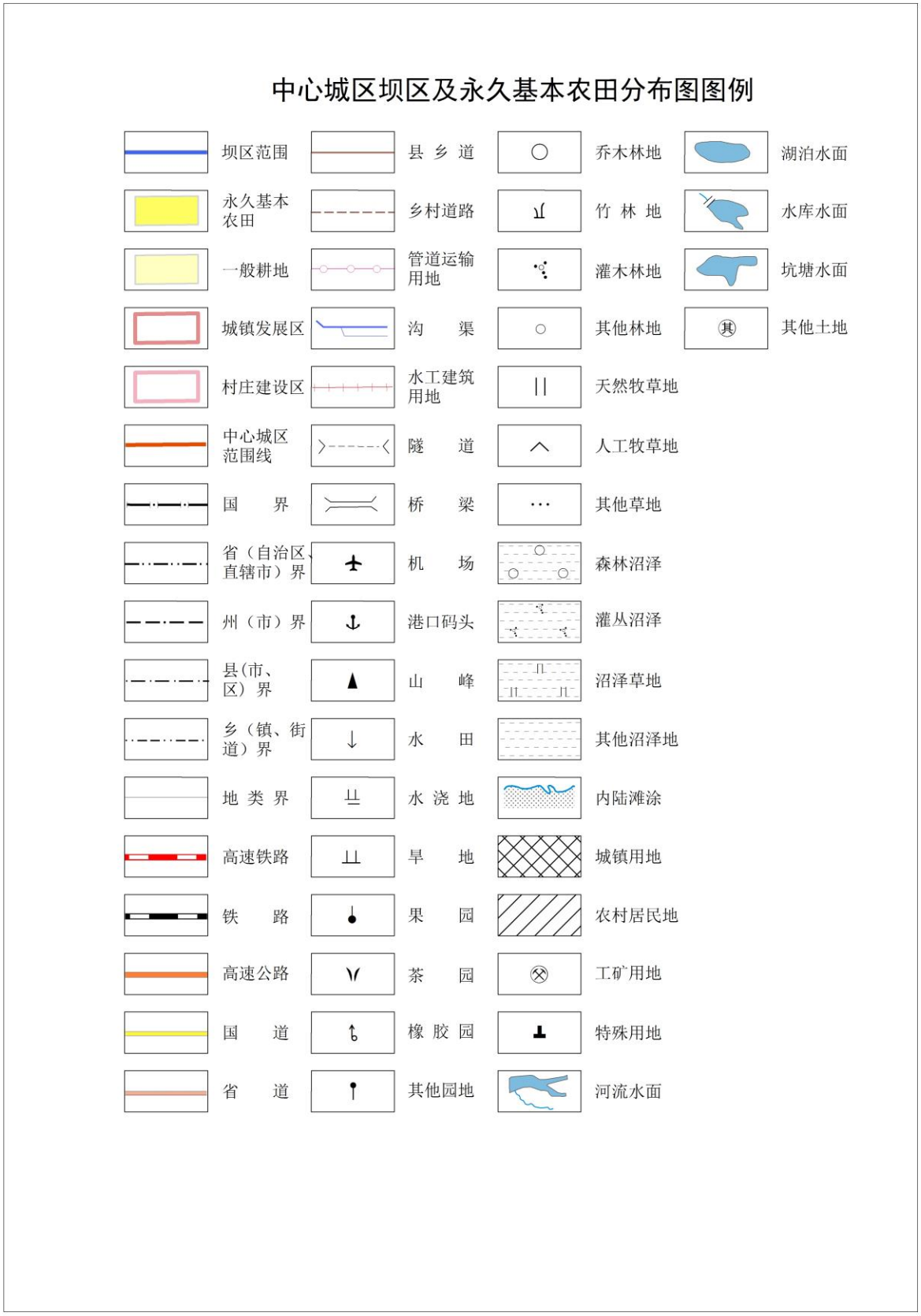

# 附录 19-1：中心城区开发强度分区规划图图式、色标

## 中心城区开发强度分区规划图图式、色标

| 中心城区开发强度分区 | 样式 | RGB | CMYK |
|---|---|---|---|
| Ⅰ级强度区（≤1.0） | | R255 G255 B133 | C0 M0 Y48 K0 |
| Ⅱ级强度区（1.0-2.0） | | R255 G255 B0 | C0 M0 Y100 K0 |
| III级强度区（2.0-2.5） | | R235 G190 B10 | C8 M25 Y96 K0 |
| IV级强度区（2.5-3.0） | | R255 G125 B5 | C0 M51 Y98 K0 |
| V级强度区（>3.0） | | R255 G60 B0 | C0 M76 Y100 K0 |
| **可选要素** | **样式** | **RGB** | **CMYK** |
| 中心地标控制区 | | R252 G214 B140 | C1 M16 Y45 K0 |
| 生态景观控制区 | | R80 G192 B133 | C69 M25 Y48 K0 |
| 视线通廊 | | R100 G180 B100 | C61 M29 Y61 K0 |

注：开发强度分区为建议分区，各地应根据高度、密度、容积率等指标综合分析，划分相宜的开发强度控制分区。

# 中心城区建筑高度分区规划图图式、色标

| 中心城区建筑高度分区 | 样式 | RGB | CMYK |
|---|---|---|---|
| 建筑高度≤10米 | | R255 G245 B172 | C0 M4 Y33 K0 |
| 建筑高度≤25米 | | R237 G178 B100 | C7 M30 Y61 K0 |
| 建筑高度≤40米 | | R235 G103 B41 | C8 M60 Y84 K0 |
| 建筑高度≤60米 | | R180 G94 B93 | C29 M63 Y64 K0 |
| 建筑高度≤80米 | | R135 G90 B22 | C47 M65 Y91 K0 |
| 建筑高度≤100米 | | R122 G14 B12 | C52 M95 Y95 K0 |
| 建筑高度>100米 | | R255 G125 B255 | C0 M51 Y0 K0 |

注：建筑高度分区为建议分区，各地根据实际情况划分相宜的建筑高度控制分区。

# 中心城区建筑密度分区规划图图式、色标

| 中心城区建筑密度分区 | 样式 | RGB | CMYK |
|---|---|---|---|
| 建筑密度≤10% | | R255 G255 B128 | C0 M0 Y50 K0 |
| 建筑密度≤22% | | R255 G255 B0 | C0 M0 Y100 K0 |
| 建筑密度≤30% | | R255 G200 B10 | C8 M22 Y96 K0 |
| 建筑密度≤43% | | R255 G134 B0 | C0 M47 Y100 K0 |
| 建筑密度≤50% | | R255 G60 B0 | C0 M76 Y100 K0 |
| 建筑密度≤60% | | R255 G0 B0 | C0 M100 Y100 K0 |
| 建筑密度不做控制的区域 | | R170 G170 B170 | C0 M0 Y0 K33 |

注：建筑密度分区为建议分区，各地根据实际情况划分相宜的建筑密度控制分区。

# 中心城区建筑容积率分区规划图图式、色标

| 中心城区建筑容积率分区 | 样式 | RGB | CMYK |
|---|---|---|---|
| 容积率≤1.2 | | R255 G255 B133 | C0 M0 Y48 K0 |
| 容积率≤1.6 | | R255 G255 B0 | C0 M0 Y100 K0 |
| 容积率≤2.1 | | R235 G190 B10 | C8 M25 Y96 K0 |
| 容积率≤2.8 | | R255 G125 B5 | C0 M51 Y98 K0 |
| 容积率≤3.1 | | R255 G60 B0 | C0 M76 Y100 K0 |
| 容积率≤4.0 | | R255 G0 B0 | C0 M100 Y100 K0 |
| 容积率＞4.0 | | R255 G125 B255 | C0 M51 Y0 K0 |
| 容积率不做上限控制的区域 | | R170 G170 B170 | C0 M0 Y0 K33 |

注：建筑容积率分区为建议分区，各地根据实际情况划分相宜的建筑容积率控制分区。

# 附录 19-2：中心城区开发强度分区规划图图例

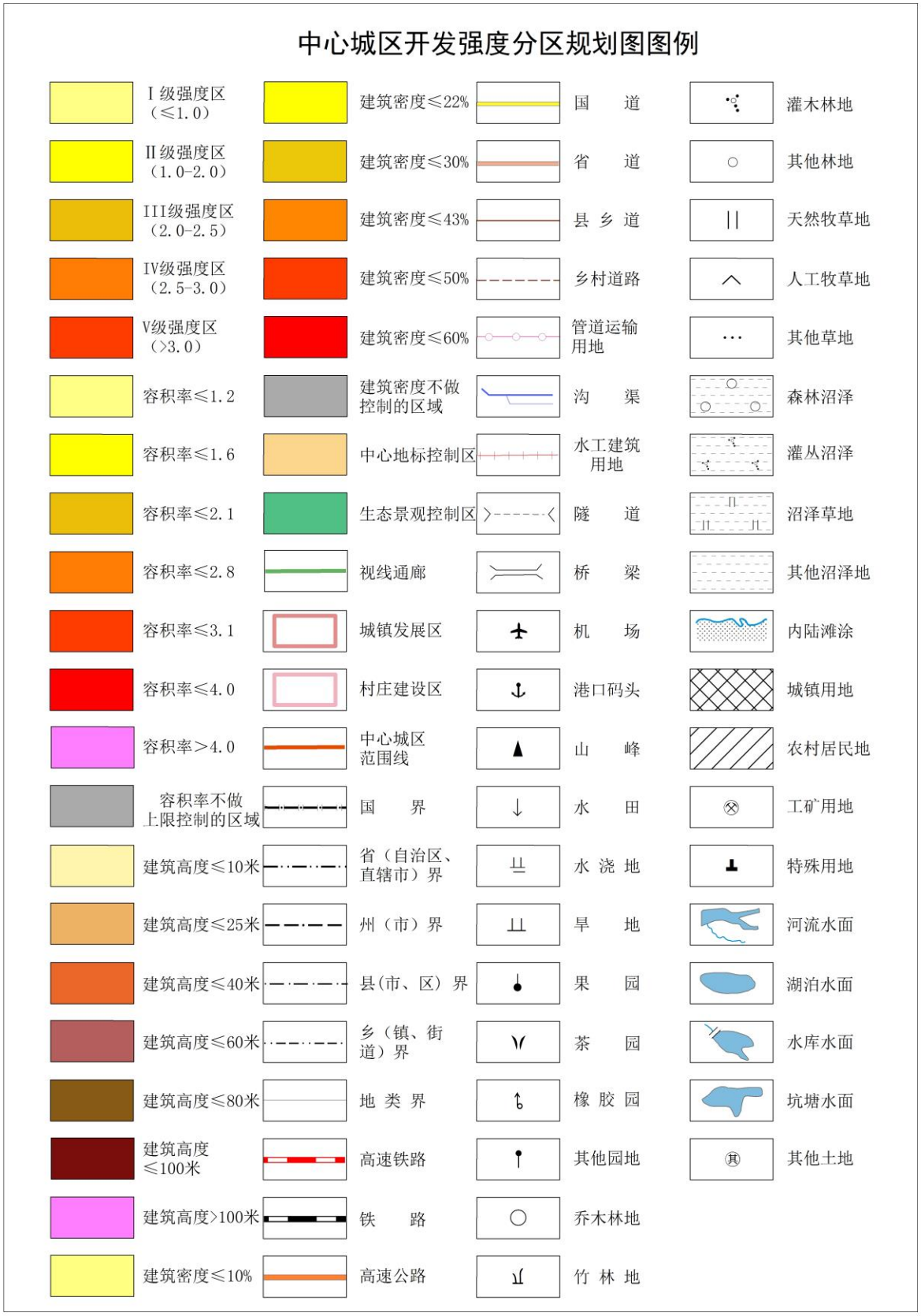

# 附录 20-1：中心城区控制线规划图图式、色标

中心城区控制线规划图图式、色标

| 中心城区控制线 | 样式 | RGB | CMYK |
|---|---|---|---|
| 城市绿线 | | R0 G153 B68<br>R143 G238 B128 | C100 M40 Y73 K0<br>C44 M7 Y50 K0 |
| 城市蓝线 | | R0 G104 B183<br>R175 G217 B240 | C100 M59 Y28 K0<br>C31 M15 Y6 K0 |
| 城市黄线 | | R241 G145 B73<br>R252 G234 B170 | C5 M43 Y71 K0<br>C1 M8 Y33 K0 |
| 城市紫线 | | R95 G15 B214<br>R198 G169 B242 | C63 M94 Y16 K0<br>C22 M34 Y5 K0 |

# 附录 20-2：中心城区控制线规划图图例

# 附录 21-1：中心城区绿地系统和开敞空间规划图图式、色标

中心城区绿地系统和开敞空间规划图图式、色标

| 中心城区绿地系统和开敞空间规划类型 | | | 符号式样 | RGB | CMYK |
|---|---|---|---|---|---|
| 一级分类 | 二级分类 | 三级分类 | | | |
| 城市绿地 | | | | R0 G0 B0<br>R76 G230 B0 | C0 M0 Y0 K100<br>C70 M10 Y100 K0 |
| | 公园绿地 | | | R0 G0 B0<br>R211 G255 B190 | C0 M0 Y0 K100<br>C17 M0 Y25 K0 |
| | | 综合公园 | 综 | R0 G0 B0<br>R211 G255 B190 | C0 M0 Y0 K100<br>C17 M0 Y25 K0 |
| | | 社区公园 | 社 | R0 G0 B0<br>R211 G255 B190 | C0 M0 Y0 K100<br>C17 M0 Y25 K0 |
| | | 专类公园 | 专 | R0 G0 B0<br>R211 G255 B190 | C0 M0 Y0 K100<br>C17 M0 Y25 K0 |
| | | 游园 | 游 | R0 G0 B0<br>R211 G255 B190 | C0 M0 Y0 K100<br>C17 M0 Y25 K0 |
| | | 其他公园 | | R0 G0 B0<br>R211 G255 B190 | C0 M0 Y0 K100<br>C17 M0 Y25 K0 |
| | 防护绿地 | | 护 | R0 G0 B0<br>R44 G128 B104 | C0 M0 Y0 K100<br>C83 M50 Y59 K0 |
| | 广场用地 | | 场 | R0 G0 B0<br>R255 G235 B175 | C0 M0 Y0 K100<br>C0 M8 Y31 K0 |
| | 其他城市绿地 | | | R0 G0 B0<br>R85 G255 B0 | C0 M0 Y0 K100<br>C67 M0 Y100 K0 |

注：达到上图面积的用面状加点状符号表示，未达到上图面积的用相应点状符号表示。

## 中心城区绿地系统和开敞空间规划图图式、色标（续）

| 中心城区绿地系统和开敞空间规划类型 | | | 符号式样 | RGB | CMYK |
|---|---|---|---|---|---|
| 一级分类 | 二级分类 | 三级分类 | | | |
| 风景游憩绿地 | | | 园 | R0 G0 B0<br>R141 G243 B167 | C0 M0 Y0 K100<br>C45 M5 Y35 K0 |
| | 风景名胜区 | | 风 | R0 G0 B0<br>R141 G243 B167 | C0 M0 Y0 K100<br>C45 M5 Y35 K0 |
| | 森林公园 | | 森 | R0 G0 B0<br>R141 G243 B167 | C0 M0 Y0 K100<br>C45 M5 Y35 K0 |
| | 郊野公园 | | 郊 | R0 G0 B0<br>R141 G243 B167 | C0 M0 Y0 K100<br>C45 M5 Y35 K0 |
| | 湿地公园 | | 湿 | R0 G0 B0<br>R141 G243 B167 | C0 M0 Y0 K100<br>C45 M5 Y35 K0 |
| 生态绿地 | | | 林 | R0 G0 B0<br>R152 G230 B0 | C0 M0 Y0 K100<br>C40 M10 Y100 K0 |
| 绿道 | | | | R112 G168 B0 | C56 M34 Y100 K0 |
| | | | | R112 G168 B0 | C56 M34 Y100 K0 |
| 其他绿地 | | | 其 | R0 G0 B0<br>R0 G168 B132 | C0 M0 Y0 K100<br>C100 M34 Y48 K0 |

注：1、达到上图面积的用面状加点状符号表示，未达到上图面积的用相应点状符号表示。
2、绿道达到上图面积的用面状符号表示，未达到上图面积的用线状符号表示

# 附录 21-2：中心城区绿地系统和开敞空间规划图图例

# 附录 22-1：商业服务业设施规划图图式、色标

## 商业服务业设施图式、色标

| 商业服务业设施类型 | | | | 样式 | RGB | CMYK |
|---|---|---|---|---|---|---|
| 一级类 | 二级类 | 三级类 | 四级类 | | | |
| 商业服务业设施 | | | | | R0 G0 B0<br>R255 G0 B0 | C0 M0 Y0 K100<br>C0 M100 Y100 K0 |
| | 商业设施 | | | 商 | R0 G0 B0<br>R255 G0 B0 | C0 M0 Y0 K100<br>C0 M100 Y100 K0 |
| | | 零售商业设施 | | 零 | R0 G0 B0<br>R255 G0 B0 | C0 M0 Y0 K100<br>C0 M100 Y100 K0 |
| | | 批发市场设施 | | 批 | R0 G0 B0<br>R255 G0 B0 | C0 M0 Y0 K100<br>C0 M100 Y100 K0 |
| | | 餐饮设施 | | 餐 | R0 G0 B0<br>R255 G0 B0 | C0 M0 Y0 K100<br>C0 M100 Y100 K0 |
| | | 旅馆设施 | | 旅 | R0 G0 B0<br>R255 G0 B0 | C0 M0 Y0 K100<br>C0 M100 Y100 K0 |
| | | 公用设施营业网点用地 | | 网 | R0 G0 B0<br>R255 G0 B0 | C0 M0 Y0 K100<br>C0 M100 Y100 K0 |
| | 商务金融设施 | | | 融 | R0 G0 B0<br>R255 G0 B0 | C0 M0 Y0 K100<br>C0 M100 Y100 K0 |
| | 娱乐康体设施 | | | 乐 | R0 G0 B0<br>R255 G0 B0 | C0 M0 Y0 K100<br>C0 M100 Y100 K0 |
| | | 娱乐设施 | | 娱 | R0 G0 B0<br>R255 G0 B0 | C0 M0 Y0 K100<br>C0 M100 Y100 K0 |
| | | 康体设施 | | 康 | R0 G0 B0<br>R255 G0 B0 | C0 M0 Y0 K100<br>C0 M100 Y100 K0 |
| | 其他商业服务业设施 | | | 其 | R0 G0 B0<br>R255 G0 B0 | C0 M0 Y0 K100<br>C0 M100 Y100 K0 |
| | | | | | | |
| | | | | | | |

注：不依比例尺表示的点状符号，表示现状的符号外圈用黑色（R0 G0 B0；C0 M0 Y0 K100）表示，表示规划的符号外圈用红色（R255 G0 B0；C0 M100 Y100 K0）表示,达到上图面积的用点加面的方式表示。

# 附录 22-2：中心城区公共服务设施体系规划图图例

# 附录 23-1：中心城区历史文化保护规划图图例

# 附录 24-1：中心城区道路交通规划图图例

# 附录 25-1：中心城区市政基础设施规划图图例

# 附录 26-1：中心城区综合防灾减灾规划图图例

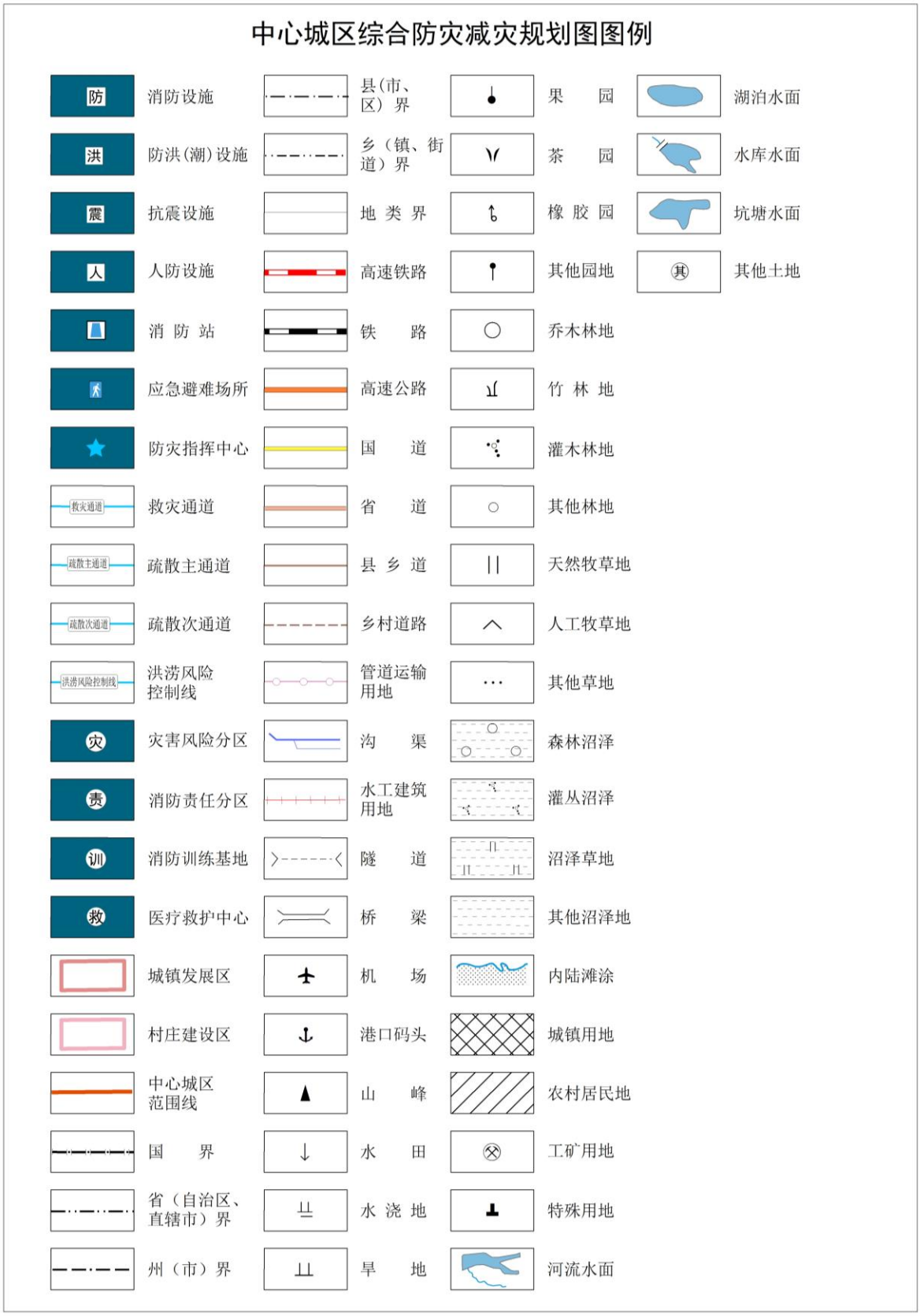

# 附录 27-1：中心城区地下空间规划图图式、色标

## 地下空间规划图图式、色标

| 一级分区 | 二级分区 | 样式 | RGB | CMYK |
|---|---|---|---|---|
| 城市重点地下空间 | | | R255 G167 B127 | C0 M35 Y50 K0 |
| | 重点地下公共活动空间 | | R255 G167 B127 | C0 M35 Y50 K0 |
| | 重点地下市政基础设施 | 政 | R0 G0 B0 | C0 M0 Y0 K100 |
| 城市地铁地下站点 | | | R0 G0 B0 | C0 M0 Y0 K100 |
| 地下文物埋藏区范围 | | | R55 G5 B255 | C78 M98 Y0 K0 |
| 城市地铁地下线网 | | | R130 G130 B130 | C0 M0 Y24 K49 |
| 地下道路 | | | R230 G152 B0 | C10 M40 Y100 K0 |
| 地下综合管廊 | | | R197 G0 B255 | C23 M100 Y0 K0 |
| | | | | |
| | | | | |
| | | | | |

# 附录 27-2：中心城区地下空间规划图图例

## 中心城区地下空间规划图图例

| | | | | | | | |
|---|---|---|---|---|---|---|---|
| | 重点地下公共活动空间 | | 铁　路 | | 果　园 | | 农村居民地 |
| 政 | 重点地下市政基础设施 | | 高速公路 | | 茶　园 | | 工矿用地 |
| | 城市地铁地下站点 | | 国　道 | | 橡胶园 | | 特殊用地 |
| | 地下文物埋藏区范围 | | 省　道 | | 其他园地 | | 河流水面 |
| | 城市地铁地下线网 | | 县乡道 | | 乔木林地 | | 湖泊水面 |
| | 地下道路 | | 乡村道路 | | 竹林地 | | 水库水面 |
| | 地下综合管廊 | | 管道运输用地 | | 灌木林地 | | 坑塘水面 |
| | 城镇发展区 | | 沟　渠 | | 其他林地 | 其 | 其他土地 |
| | 村庄建设区 | | 水工建筑用地 | | 天然牧草地 | | |
| | 中心城区范围线 | | 隧　道 | | 人工牧草地 | | |
| | 国　界 | | 桥　梁 | | 其他草地 | | |
| | 省（自治区、直辖市）界 | | 机　场 | | 森林沼泽 | | |
| | 州（市）界 | | 港口码头 | | 灌丛沼泽 | | |
| | 县(市、区）界 | | 山　峰 | | 沼泽草地 | | |
| | 乡（镇、街道）界 | | 水　田 | | 其他沼泽地 | | |
| | 地类界 | | 水浇地 | | 内陆滩涂 | | |
| | 高速铁路 | | 旱　地 | | 城镇用地 | | |

# 附录 28-1：州（市）域九大高原湖泊保护规划图图式、色标*

九大高原湖泊保护规划图式、色标

| 湖泊保护分区 | 符号式样 | RGB | CMYK |
|---|---|---|---|
| 生态廊道线 | | R85 G255 B0 | C67 M0 Y100 K0 |
| 环湖公路线 | | R235 G136 B70 | C8 M47 Y73 K0 |
| 主要入湖河道管控线 | | R197 G0 B255 | C23 M100Y0 K0 |
| 一级保护区 | | R115 G255 B223 | C55 M0 Y13 K0 |
| 二级保护区 | | R211 G255 B190 | C17 M0 Y25 K0 |
| 三级保护区 | | R209 G255 B115 | C18 M0 Y55 K0 |

# 附录 28-2：州（市）域九大高原湖泊保护规划图图例*

# 附录 29-1：主体功能分区图图式、色标

主体功能分区图图式、色标

| 主体功能分区 | 符号式样 | RGB | CMYK |
|---|---|---|---|
| 城市化发展区 | | R229 G103 B102 | C10 M60 Y60 K0 |
| 农产品主产区 | | R255 G251 B177 | C0 M2 Y31 K0 |
| 重点生态功能区 | | R100 G185 B104 | C61 M27 Y59 K0 |

# 附录 29-2：州（市）域主体功能分区图图例

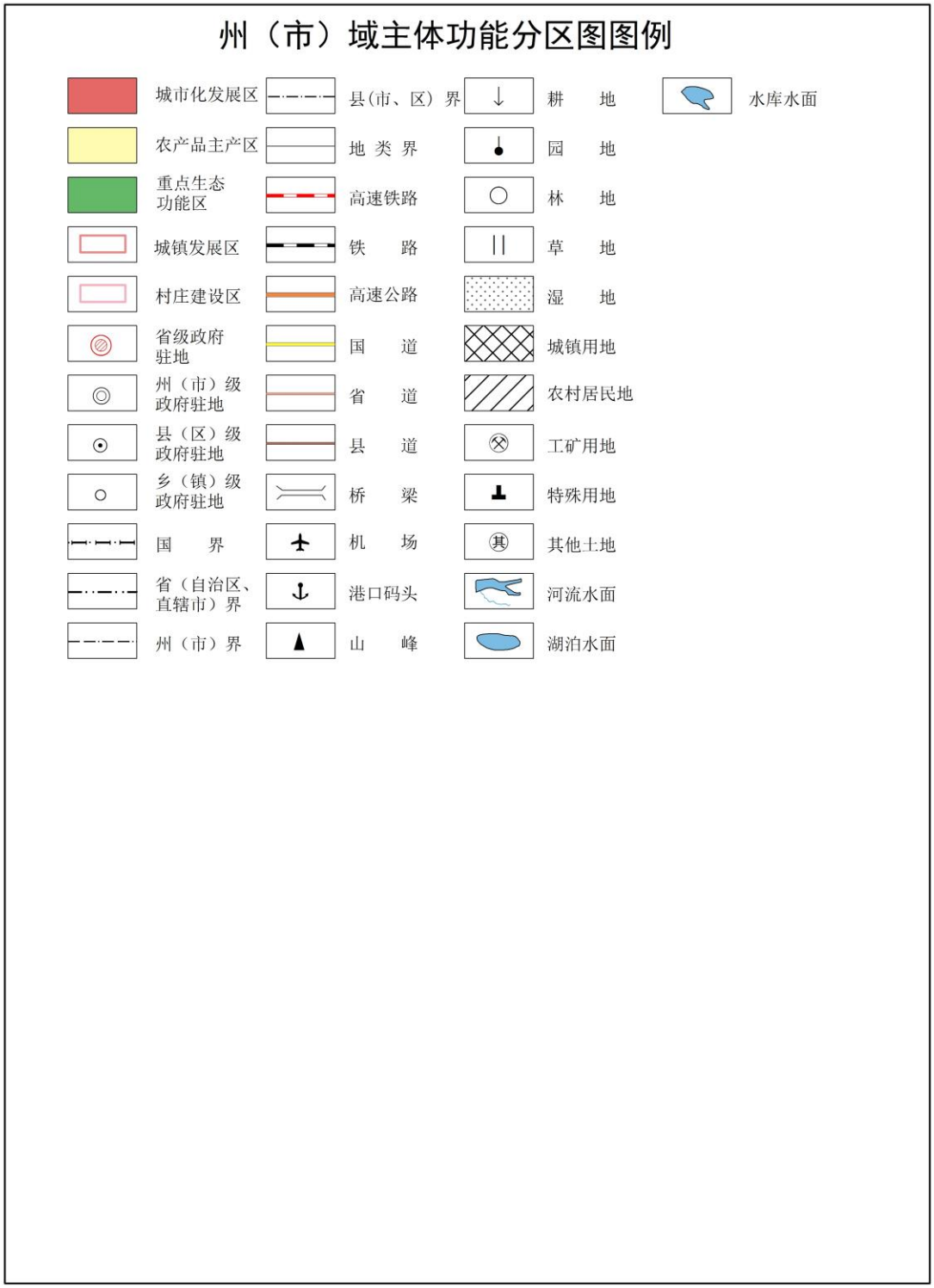

# 附录 30-1：国土空间总体格局规划图图式、色标

国土空间总体格局规划图图式、色标

| 国土空间总体格局类型 | 符号式样 | RGB | CMYK |
|---|---|---|---|
| 生态极重要区 | | R126 G195 B141<br>R255 G255 B255 | C51 M24 Y45 K0<br>C0 M0 Y0 K0 |
| 生态敏感脆弱区 | | R233 G255 B190<br>R255 G255 B255 | C9 M0 Y25 K0<br>C0 M0 Y0 K0 |
| 农业区（片） | | R255 G211 B127<br>R255 G255 B255 | C0 M17 Y50 K0<br>C0 M0 Y0 K0 |
| 农业带 | | R230 G152 B0<br>R255 G255 B255 | C10 M40 Y100 K0<br>C0 M0 Y0 K0 |
| 都市圈 | | R218 G104 B103<br>R255 G255 B255 | C15 M59 Y60 K0<br>C0 M0 Y0 K0 |
| 城镇群 | | R255 G190 B190<br>R255 G255 B255 | C0 M25 Y25 K0<br>C0 M0 Y0 K0 |
| 城镇轴（带） | | R255 G127 B127<br>R255 G255 B255 | C0 M50 Y50 K0<br>C0 M0 Y0 K0 |
| 城镇增长极 | | R255 G190 B232<br>R255 G255 B255 | C0 M25 Y9 K0<br>C0 M0 Y0 K0 |

注：各地可根据实际情况分类和设色。

# 附录 30-2：州（市）域国土空间总体格局规划图图例

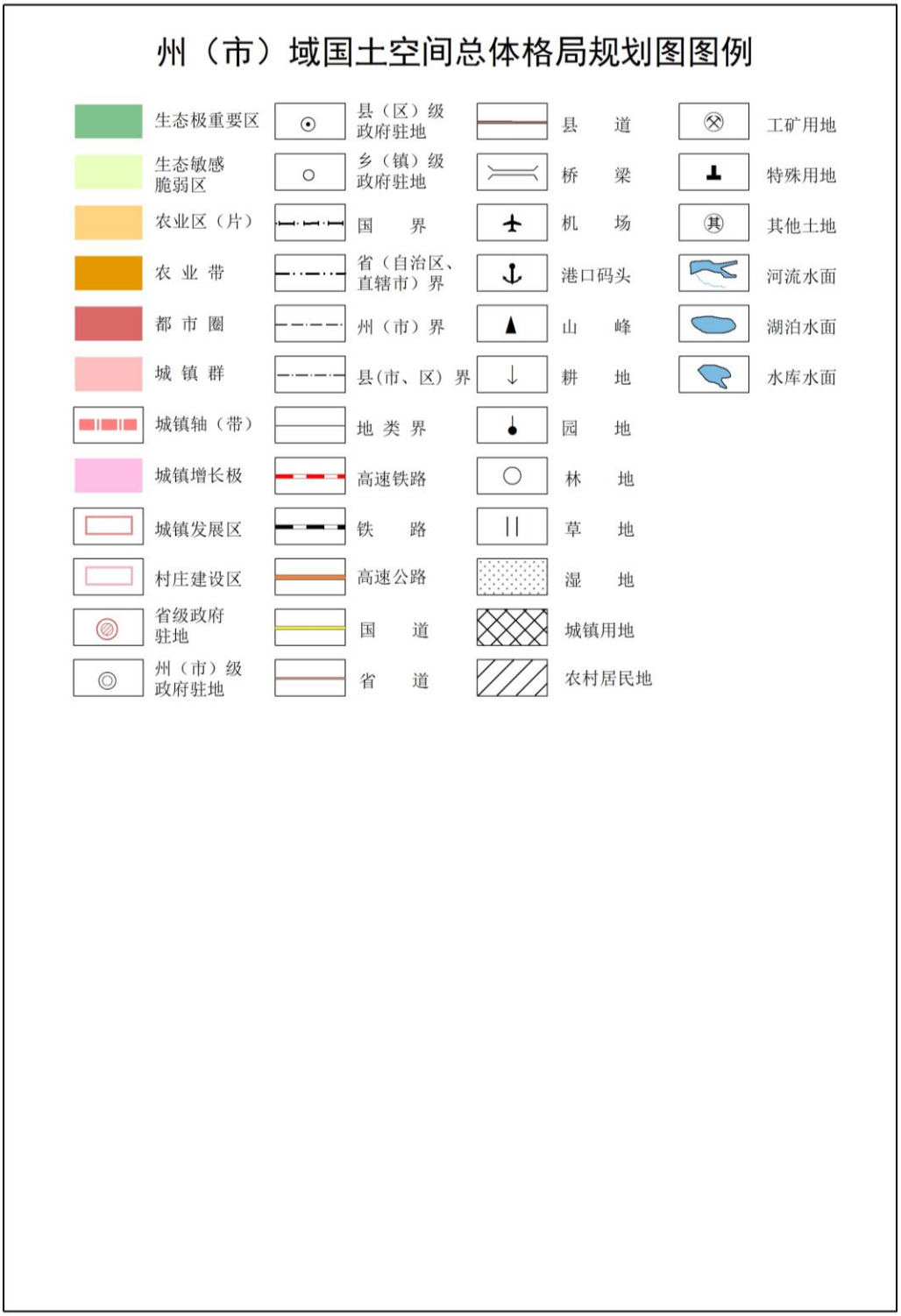

# 附录 31-1：城镇体系规划图图式、色标

城镇体系规划图图式、色标

| 城镇体系规划类型 | 符号式样 | RGB | CMYK |
|---|---|---|---|
| 中心城市 | | R208 G13 B7 | C18 M95 Y97 K0 |
| 副中心城市 | | R255 G0 B197 | C0 M100 Y23 K0 |
| 县级中心城市 | | R255 G85 B0 | C0 M67 Y100 K0 |
| 县级一般城市 | | R169 G0 B230 | C34 M100 Y10 K0 |
| 重点镇 | | R255 G0 B197 | C0 M100 Y23 K0 |
| 一般镇 | | R255 G85 B0 | C0 M67 Y100 K0 |
| 其他 | | R169 G0 B230 | C34 M100 Y10 K0 |

# 附录 31-2：州（市）域城镇体系规划图图例

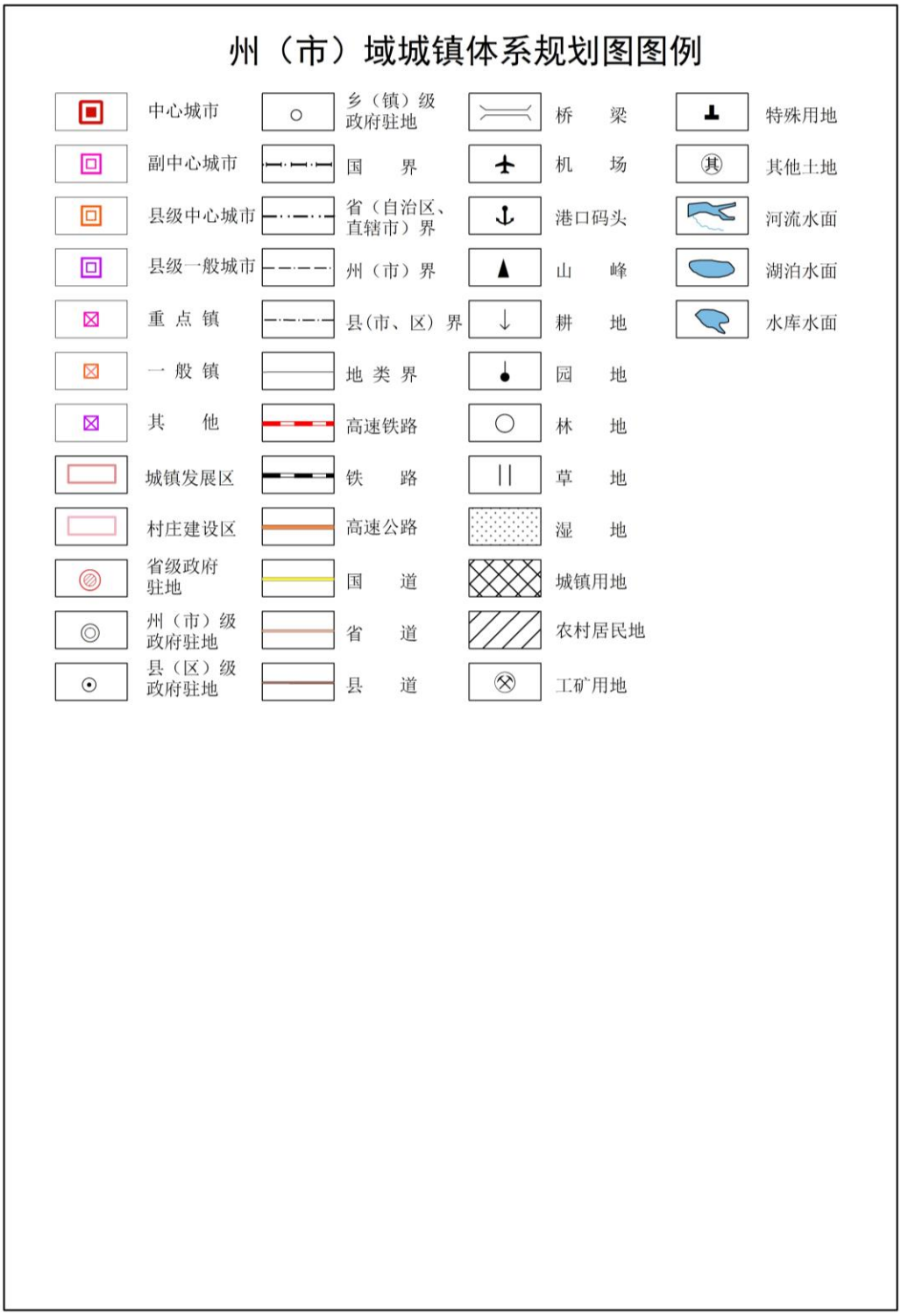

# 附录 32-1：城乡生活圈规划图图式、色标

城乡生活圈规划图图式式、色标

| 城乡生活圈规划要素 | 符号式样 | RGB | CMYK |
|---|---|---|---|
| 中心城市 | | R208 G13 B7 | C18 M95 Y97 K0 |
| 副中心城市 | | R255 G0 B197 | C0 M100Y23 K0 |
| 县级中心城市 | | R255 G85 B0 | C0 M67 Y100 K0 |
| 县级一般城市 | | R169 G0 B230 | C34 M100Y10 K0 |
| 重点镇 | | R255 G0 B197 | C0 M100Y23 K0 |
| 一般镇 | | R255 G85 B0 | C0 M67 Y100 K0 |
| 社区中心 | | R255 G0 B197 | C0 M100Y23 K0 |
| 邻里中心 | | R255 G85 B0 | C0 M67 Y100 K0 |
| 社区服务中心 | 服 | R0 G0 B0<br>R255 G255 B45 | C0 M0 Y0 K100<br>C0 M0 Y82 K0 |
| 派出所 | 派 | R0 G0 B0<br>R255 G255 B45 | C0 M0 Y0 K100<br>C0 M0 Y82 K0 |
| 服务半径 | | R78 G78 B78 | C0 M0 Y0 K69 |
| 住宅用地 | | R250 G233 B91 | C2 M9 Y64 K0 |
| 居住配套用地 | | R238 G128 B91 | C7 M50 Y64 K0 |
| 绿地 | | R169 G211 B137 | C34 M17 Y46 K0 |

# 附录 32-2：州（市）域城乡生活圈和公共服务设施规划图图例

# 附录 33-1：中心城区城市更新规划图式、色标

## 城市更新规划图图式、色标

| 城市更新区域 | 样式 | RGB | CMYK |
|---|---|---|---|
| 再开发区域近期 | | R255 G190 B232<br>R0 G0 B255 | C0 M25 Y9 K0<br>C100 M100Y0 K0 |
| 再开发区域远期 | | R255 G190 B232<br>R0 G0 B255 | C0 M25 Y9 K0<br>C100 M100Y0 K0 |
| 整治改善区域近期 | | R255 G255 B190<br>R0 G0 B255 | C0 M0 Y25 K0<br>C100 M100Y0 K0 |
| 整治改善区域远期 | | R255 G255 B190<br>R0 G0 B255 | C0 M0 Y25 K0<br>C100 M100Y0 K0 |
| 保护区域 | | R205 G245 B122 | C20 M4 Y52 K0 |
| | | | |
| | | | |
| | | | |
| | | | |
| | | | |
| | | | |
| | | | |

# 附录 33-2：中心城区城市更新规划图图例

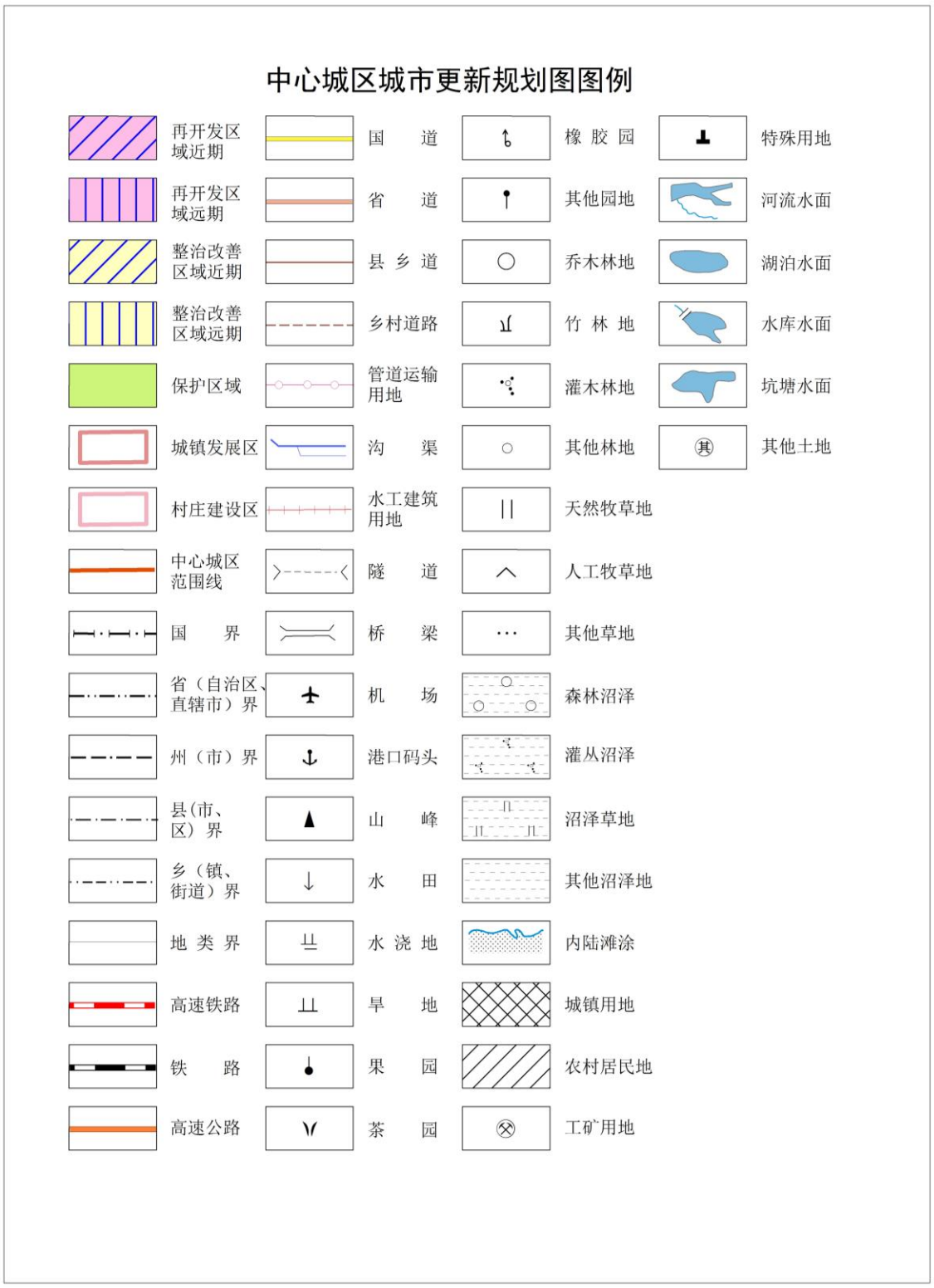

# 附录 34-1：州（市）国土空间总体规划图幅配置示意图

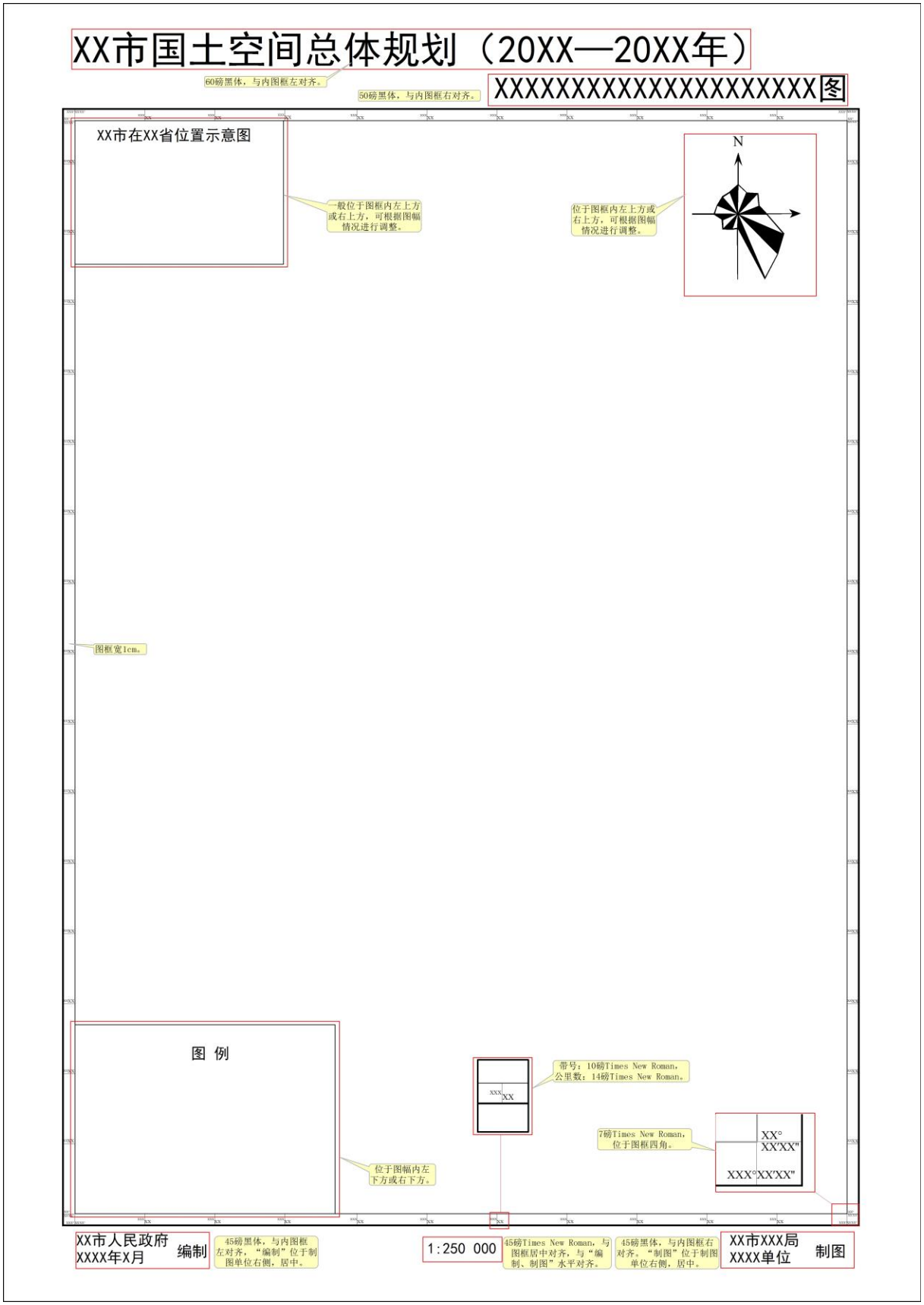

附录 35-1：州（市）域坝区及永久基本农田分布图样图

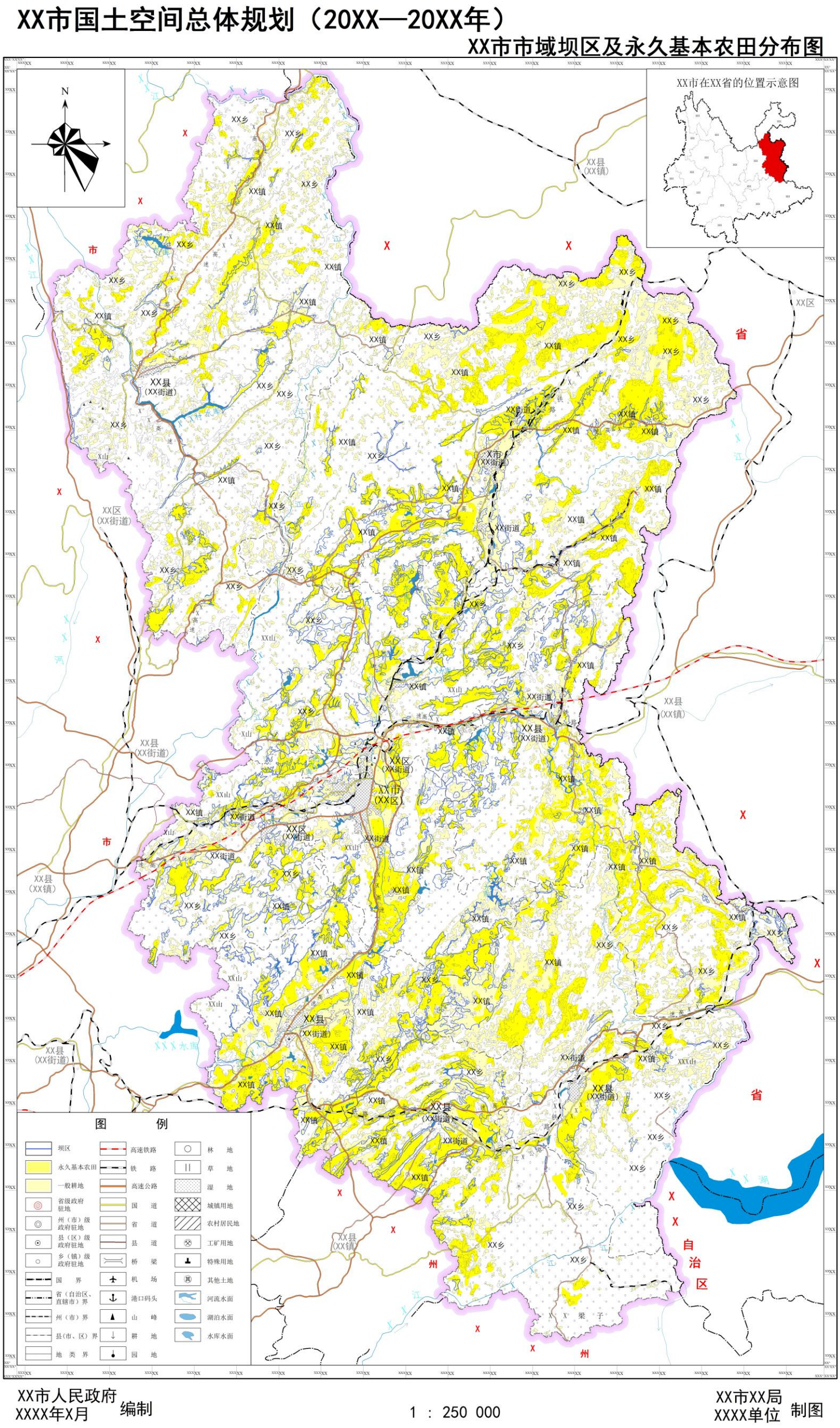

附录 36-1：中心城区坝区及永久基本农田分布图样图

# XX市国土空间总体规划（20XX—20XX年）

## XX市中心城区坝区及永久基本农田分布图

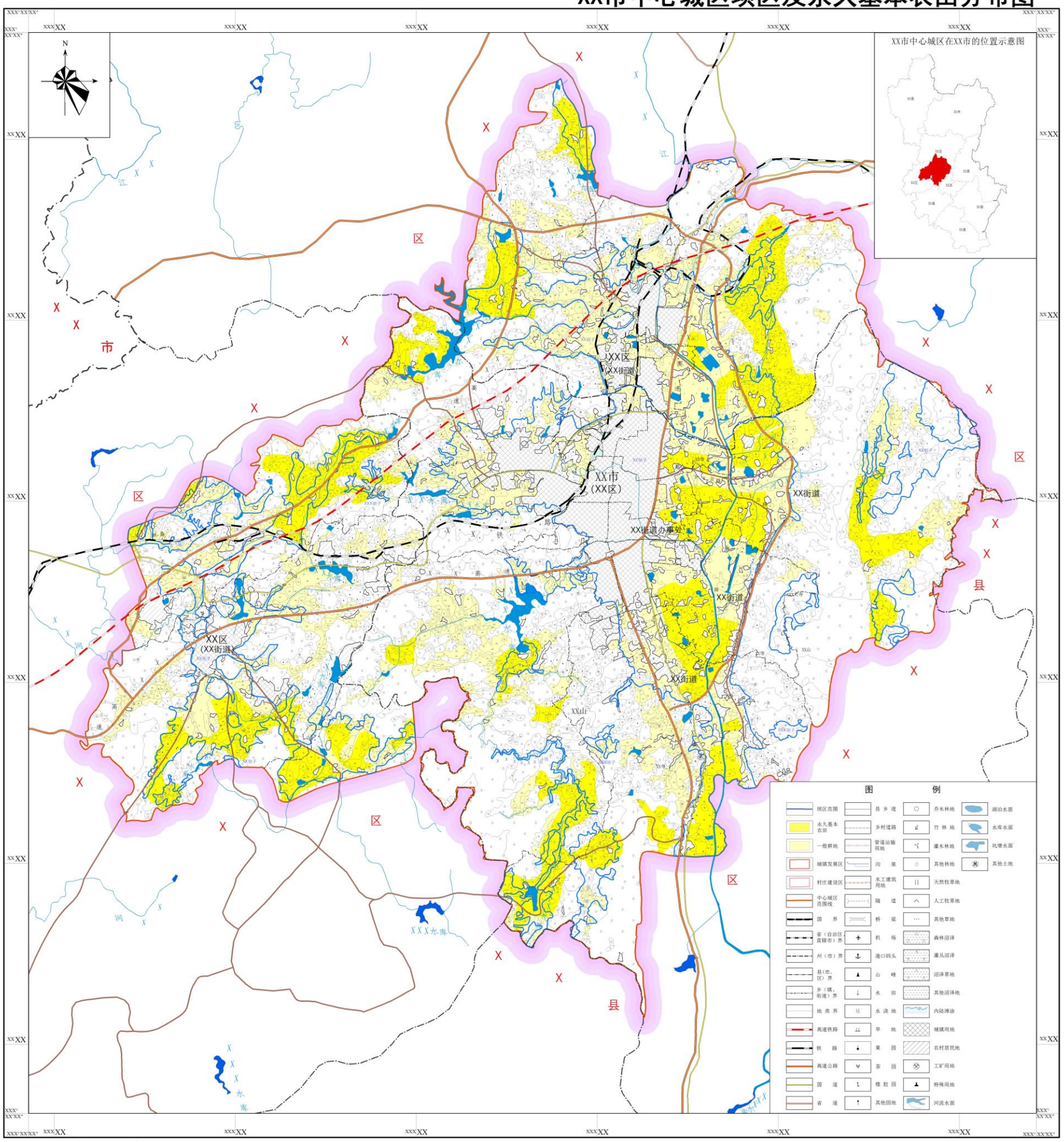


XX市人民政府
XXXX年X月 编制

1 : 50 000

XX市XX局
XXXX单位 制图